

Universidad Michoacana de San Nicolás de Hidalgo

Maestría en Arquitectura, Investigación y
Restauración de Sitios y Monumentos



Morelia: Ciudad y Poder

1950 – 1970

Tesis para obtener el grado de maestro
en arquitectura

Presenta

Claudia Jimena Pérez Acuña

Director de tesis

Dr. Carlos Alberto Hiriarte Pardo

Morelia, Michoacán, febrero de 2010

Universidad Michoacana de San Nicolás de Hidalgo

Maestría en Arquitectura, Investigación y
Restauración de Sitios y Monumentos



Morelia: Ciudad y Poder

1950 – 1970

Tesis para obtener el grado de maestro
en arquitectura

Miembros del Jurado

Dr. Salvador García Espinoza

Dra. Eugenia María Azevedo Salomao

Dra. Angélica María Núñez Aguilar

Dr. Eugenio López Mercado

Dedicatoria

A mis padres:

Sagrario por su constante apoyo y comprensión

Heriberto por su abrazo y soporte
a los dos por su infinito y dulce amor.

A mi hermano Beto

por su apoyo y cariño desde la infancia.

A Chío, Yuni, Irvin, Danita,

Isaias, Cristian, Violeta,
para que cumplan sus sueños.

A mi familia

Agradecimientos

Quiero agradecer al CONACYT por la beca otorgada en estos dos años, la cual hizo posible la realización de mis estudios de posgrado así como la concreción del presente trabajo.

Así mismo, agradezco profundamente a la Facultad de Arquitectura de la Universidad Michoacana de San Nicolás de Hidalgo por ser la escuela donde me he formado y que me dio la oportunidad de realizar esta nueva etapa a través de la Maestría en Arquitectura, Investigación y Restauración de Sitios y Monumentos. Gracias a mis maestros Salvador García, Cathe Ettinger, Eugenia Azevedo, Luis Torres, Eugenio Mercado y Lupita Salazar por compartir su conocimiento; al personal administrativo que labora en la FAUM por sus reiteradas muestras de cariño a través de los años.

De manera muy especial quiero agradecer a mis amigos, quienes, con el pasar del tiempo, me han ofrecido su apoyo y sólida amistad en repetidas ocasiones, en particular a Angélica Núñez, Juan Carlos Lobato, Lilian Ceballos, Ricardo Zambrano, Silvia Escobedo, Rosy Zavala, Vilma Martínez, Alyssa Kahn (siempre estás aquí), Tzitzí Delgado, Alejandra Olvera, Enrique Estrada, Ulises Rosario, Pipa Serrano, Alejandra Ramos y Fernando Luna. Mi vida no sería igual sin ustedes.

A José Manuel Rosales por su solidaridad e importantes observaciones a este trabajo.

Al Consorcio Nexopolis, quien, junto con CONACYT y el programa de maestría al que pertenezco, hicieron posible que realizara una estancia de cuatro meses en la University of Washington, en la ciudad de Seattle, Estados Unidos, durante el año de 2008. I would like to thank to Fritz Wagner for all of his support, Jill for your prayers and tender care, Phelps, Andre (my first Seattle friend), Matt, Adrien (thanks for your advice). To Lin Lin, Joe, Cyn, Doug, Noah, Sahera, Emily, Daniel, Cecelia, Sheena, Gifty, Genevieve and Paquito. Thank you all for your kindness and friendship. To professors Anne Moudon and Manis Chalana: I am grateful for your patience and help.

Este trabajo pudo llevarse a fin gracias a la colaboración de jóvenes muy brillantes que actualmente realizan sus estudios de licenciatura en la FAUM, para ellos mi más profundo reconocimiento por su valiosa y desinteresada ayuda en la digitalización de fichas y mapas. Irina Tecuapetla, Cinthya López, Celeste Gudiño, Paola Plancarte y Arnoldo Navarro: gracias por su apoyo y entusiasmo, no lo hubiera logrado sin ustedes.

Para Rubén Zavala mi gratitud por su valiosísima ayuda y sobre todo, por su amistad. A Ricardo Espejel le agradezco el que me haya facilitado la fotografía aérea de la ciudad en 1947, así como fotografías históricas de la familia García Tapia. A André Aguilar le retribuyo mi agradecimiento por los archivos de mapas y tablas de su realización que sirvieron para el análisis de los personajes y la ciudad.

A mis compañeros de maestría, en particular a Gloria Huipe y Carlos Pasindo, por su amistad, apoyo y por alentarme en todo momento a terminar este periodo.

A mis alumnos y exalumnos de licenciatura en la FAUM, por su comprensión durante este largo periodo de estudios de posgrado y la finalización del presente.

Finalmente, quiero agradecer de manera muy especial y atenta al Dr. Carlos Hiriart por su paciencia, constante apoyo y compromiso para la conclusión de este documento, así como a la mesa del jurado por su revisión.

Resumen

El presente trabajo pertenece a la tesis de Maestría en Arquitectura, Investigación y Restauración de Sitios y Monumentos, la cual es parte de la División de Estudios de Posgrado de la Universidad Michoacana de San Nicolás de Hidalgo.

Esta investigación se centra en el análisis y estudio de la conformación espacial de Morelia a partir de las relaciones de poder que en ella se ejercieron de 1950 a 1970. Para tal efecto, se consultaron fuentes de archivo así como hemerográficas, estudiadas desde un enfoque de tipo urbano-sociológico para poder entender tales relaciones y su efecto en la ciudad.

Parte fundamental del trabajo, fue el uso de cartografía, planos y fotografías aéreas que se encontraron tanto en archivos de diferentes instituciones, como en colecciones particulares.

Cabe destacar, que el presente escrito pretende aportar conocimiento a los estudios que se están realizando en la Maestría de Arquitectura, Investigación y Restauración de Sitios y Monumentos respecto a la historia de la arquitectura y urbanismo del siglo XX.

Abstract

The present work pertains to a Masters thesis in Arquitectura, Investigación y Resturación de Sitios y Monumentos, which is part of the division of the graduate studies at the University Michoacana de San Nicolás de Hidalgo.

This investigation focuses on the analysis and study of the spatial construction of the city of Morelia as it relates to the relationship of power between the years of 1950 and 1970. To this effect, sources from archives and urban-sociologic sources were used to be able to understand these relationships and their effects on the city.

A fundamental part of the work with the use of maps, plans, and photographs that can be found in archieves of different institutions like in particular collections.

Finally, it is important to note that that this thesis was completed in the department of Arquitectura, Investigación y Resturación de Sitios y Monumentos with respect to the history of architecture and urbanism in the 20th century.

Morelia: ciudad y poder, 1950-1970**Índice**

Introducción.....	1
Capítulo 1. La institucionalización de la acción en la ciudad.	18
1.1. La institucionalización como instrumento de poder.....	21
1.2. Normatización social.....	24
1.3. Poder Institucional.....	26
1.4. Universalidad de las voluntades.....	28
1.5. Cuerpos disciplinarios.....	29
1.6. Justificación de la acción.....	31
Capítulo 2. Intermediarios: su acción en la ciudad.....	37
2.1 Distribución del saber.....	38
2.2 Participación de cuadros profesionales.....	44
2.3 Intermediarios.....	47
Capítulo 3. El poder y la conformación física de la ciudad.....	51
Conclusiones.....	58
Bibliografía.....	61
Anexos I, II, III, IV y V	

Introducción

En la conformación física de un asentamiento humano, convergen una serie de factores que van a determinar tanto su forma como su organización espacial. Entre estos factores, podemos mencionar los físicos, históricos, culturales, económicos, políticos y sociales; sin embargo, en el presente estudio se profundizará en la ciudad como resultado de las interrelaciones sociales que se dan al interior de la vida urbana, específicamente aquellas generadas por los habitantes, gobernantes, personajes de la vida pública e instituciones de la política y privada de Morelia. El enfoque desde el cual se observó y analizó a la ciudad es de tipo urbano-sociológico, con autores del campo del urbanismo, política y filosofía.

Por lo tanto, el tema de este proyecto de investigación es la conformación espacial de la ciudad de Morelia comprendida a partir de las relaciones de poder ejercidas en ellas durante el periodo antes mencionado. El estudio se centra en el lapso que va de 1950 a 1970 por considerar que es un periodo de suma importancia para el desarrollo de la ciudad en términos territoriales y de extensión, ya que es aquí en donde se empiezan y consolidan las labores para declarar la apertura del *Fundo Legal* con su consecuente repercusión en la conformación espacial de Morelia.

Si bien es cierto que se han realizado estudios serios y profundos acerca de la urbanización de Morelia desde su fundación como Valladolid en 1541, también lo es, que la mayoría de ellos se han concentrado de manera muy importante en la comprensión de los siglos XVI a XIX. Por lo anterior, el tema tiene relevancia de tipo científica al aportar conocimiento nuevo, desde un enfoque diferente acerca de cómo se fue realizando la conformación física de Morelia durante 1950 a 1970, a partir de agentes y actores que influyeron en este fenómeno.

De igual manera, se considera que el tema desarrollado tiene una importancia académica al considerarse como una continuación de los estudios y análisis que se están generando al interior de la Maestría en Arquitectura, Investigación y Restauración de Sitios y Monumentos de la Universidad Michoacana de San Nicolás de Hidalgo, respecto a los fenómenos arquitectónicos y urbanos en Morelia durante el siglo XX¹: la aparición de colonias y su tardía ocupación², las modificaciones al medio natural físico-geográfico con los que cuenta la ciudad en pro de una mejor distribución y crecimiento de la ciudad, así como la valoración del patrimonio urbano-arquitectónico que pertenece al siglo XX y el cual, ante la falta de una declaratoria de protección, corre el riesgo de perderse.

¹ Se revisaron los siguientes títulos de tesis que son afines al tema que se propone: Aideé Tapia Chávez, *Morelia, 1880-1950. Permanencias y transformaciones de su espacio construido, hacia una valoración del urbanismo y la arquitectura del pasado reciente*, Tesis de Maestría en Arquitectura, Investigación Restauración de Sitios y Monumentos, UMSNH, Morelia, 2001; Victor Manuel Navarro Franco, *La arquitectura de la industria harinera en los antiguos Urdiales de Morelia, Michoacán 1920-1960*, Tesis de Maestría en Arquitectura, Investigación Restauración de Sitios y Monumentos, UMSNH, Morelia, 2002; Alejandra Lucio Martínez, *La desecación de los pantanos y la construcción de un nuevo cauce para el río grande de Morelia. Segunda mitad del siglo XIX, primeras décadas del siglo XX*, Tesis de Maestría en Arquitectura, Investigación Restauración de Sitios y Monumentos, UMSNH, Morelia, 2006.

²Fabrizio Espinosa Ortiz, *Las colonias de la ciudad de Morelia (1903-1960) su surgimiento, desarrollo e incidencia en el crecimiento urbano*, tesis de maestría en Arquitectura, Investigación Restauración de Sitios y Monumentos, UMSNH, Morelia, 2006; así como las tesis de los maestros en Arq. José Manuel Rosales Mendoza y André Aguilar Aguilar respecto a la Modernidad en Morelia durante el siglo XX.

El origen de esta investigación fue responder al siguiente planteamiento: en el período comprendido de 1950 a 1970, en Morelia se empiezan a desarrollar una serie de relaciones de poder entre agentes y actores que intervienen directamente en la conformación de la ciudad. Particularmente, en el periodo de gobierno de Agustín Arriaga Rivera como gobernador de Michoacán (1962-1968), se encuentran personajes de la vida pública y política cercanos a su persona que son decisivos para el desarrollo espacial de Morelia.

Ante tal hipótesis, se hizo necesario encontrar las pruebas fehacientes para entender y observar como las relaciones de poder entre gobierno y particulares se habían generado de manera que, al finalizar la investigación, fuera posible conocer su efecto físico en la ciudad.

Para lo anterior, se recurrió a autores que estudian ya sea a nivel de sociología, urbanismo o política los conceptos de poder y conformación, para que una vez entendidas dichas términos, fuera posible entender el fenómeno del poder en la conformación de Morelia.

Después de una revisión de diversos autores que tratan el tema del poder y/o la ciudad, se aprecian dos posturas: la primera, de corte claramente marxista en la cual el poder se entiende a través de una lucha de clases que se aprecia desde una dicotomía entre ciudadanía-gobernante (o fuerte-oprimido); y una segunda que entiende el poder como una serie de relaciones multidireccionales entre los individuos.

En la primer postura, se encuentran autores de lo urbano como Castells, Lefebvre; mientras que respecto a cuestiones de política encontramos a Mosca y Bobbio. Por otro lado, en cuanto a la segunda visión de poder, podemos ubicar a Foucault y Bourdieu.

Castells define las relaciones de poder como *relaciones entre clases sociales y las clases sociales como combinaciones de lugares contradictorios definidos en el conjunto de la estructura social*³, para él, el poder es la capacidad que tiene una clase para conseguir sus fines a través de otra clase (podemos hacer una analogía con el discurso de Mosca⁴), esta definición coincide también con el concepto de *poder* que da Villoro en su libro *El poder y el valor* (1997)⁵.

El autor señala que desde el *punto de vista sociológico*, el estudio de la ciudad va muy relacionado con la política urbana, la lucha de clases y los aparatos de Estado. También comenta que cada caso de estudio de las ciudades es particular y deben considerarse sus antecedentes y connotaciones, así mismo indica que en los países del tercer mundo se puede apreciar una dependencia económica de la sociedad capitalista por lo que funcionan como parte de un monopolio y son intervenidos directamente en el modo de producción que repercute en la ideología de lo urbano.

Según Castells, existen dos aparatos que contienen estas relaciones de dominación y dependencia entre las clases y los bloques de clase: por un lado los aparatos económicos (empresas) y por el otro los aparatos políticos (partidos y Estado). Cabe subrayar, que en los últimos estudios de Castells reconoce que el

³ Manuel Castells, *La cuestión urbana*, decimosexta edición en español, México, Siglo Veintiuno Editores, 2004, p. 289.

⁴ Gaetano Mosca, *La clase política*, Fondo de Cultura Económica, México, 1995.

⁵ Luis Villoro, *El poder y el valor. Fundamentos de una ética política*, primera edición, tercera reimpresión, Fondo de Cultura Económica, México, 2001, p.82.

estudio de la ciudad va más allá de las relaciones económicas y de esta dicotomía de clases.

Así mismo, el autor realiza una fuerte aseveración respecto a la ciudad como un objeto ideológico hecha y modificada por la lucha de clases⁶, en esta auto revisión, el autor acepta que existen otros procesos aparte de los de tipo económico que son fundamentales en el desarrollo de una ciudad, sin embargo, indica que estas relaciones de dominación ejercidas entre los países del primer mundo hacia los de tipo tercermundista van a estar sujetas por los aparatos económicos (bajo la máscara de las empresas) y de los aparatos políticos (los partidos y el Estado mismo), por lo anterior, es necesario que cada estudio se haga de manera particular y analizando el contexto que lo envuelve, es decir, analizar de manera individual inserto en un proceso global, el cual explica de manera un poco más amplia García Canclini (1999).⁷

Para Lefebvre⁸, todas las necesidades sociales tienen un fundamento antropológico, el cual se expresa en una *necesidad de la ciudad* que pueda responder a ella. Así mismo, indica que en las ciudades, la tendencia es que se va constituyendo poco a poco a partir de una fuerte y *diferenciada estratificación social, repartida por barrios no muy alejados, pero que no llegan a constituir entre sí un conjunto*.⁹ Para el autor, es muy importante entender la ciudad como un todo, en donde convergen una serie de elementos tanto físicos como sociales que juntos construyen lo que llamamos *ciudad*.

⁶ Cfr., Pierre Bourdieu, *Razones prácticas. Sobre la teoría de la acción*, Editorial Anagrama, Barcelona, 1997, pp.11-26.

⁷ Nestor García Canclini, *La globalización imaginada*, España-Argentina, Editorial Paidós, 1999, pp.21-36.

⁸ Henri Lefebvre, *El derecho a la ciudad*, ed. Península, cuarta edición, Barcelona, 1978.

⁹ *Idem*, *De lo rural a lo urbano*, ed. Península, cuarta edición, Barcelona, 1978.

En *Microfísica del Poder*¹⁰, un compendio de entrevistas y pláticas de Foucault con algunos autores de talla internacional y trascendentes, como Alain, Serge, Gilles Deleuze, por mencionar algunos, y que fueron realizadas en la década de 1970, Foucault, indica que las relaciones de poder no se dan tan sólo en el ámbito de la soberanía, indica que también se encuentran presentes *entre cada punto del cuerpo social*¹¹, para él, las relaciones de poder son multiformes.

(...) creo que el poder no se construye a partir de “voluntades” (individuales o colectivas), ni tampoco se deriva de intereses. El poder se construye y funciona a partir de poderes, de multitud de cuestiones y de efectos de poder. Es este dominio complejo al que hay que estudiar. Esto no quiere decir que el poder es independiente, y que se podrá descifrar sin tener en cuenta el proceso económico y las relaciones de producción¹².

Subraya que no se puede partir solamente de una estructura en la cual se remita el fenómeno del poder tan sólo a “dominantes” y “dominados”, ya que éstas relaciones conllevan una dinámica más complicada entre sí y que en ellas influyen factores de tipo social, político y cultural.

Aclara de manera importante, que después de las manifestaciones mundiales que se dieron en 1968¹³ el poder no necesariamente contiene un sentido económico pero sí un sentido de represión, de enfrentamiento o de legislación para sobreponer voluntades.¹⁴ Apunta que:

(...) Marx y Freud no son quizá suficientes para ayudarnos a conocer esta cosa tan enigmática, a la vez visible e invisible, presente y oculta, investida en todas partes, que se llama poder. La teoría del Estado, el análisis tradicional de los aparatos de Estado no agotan sin duda el campo del ejercicio y del funcionamiento del poder. La gran incógnita actualmente es: ¿quién ejerce el poder?, y ¿dónde lo ejerce?. Actualmente se sabe prácticamente quién explota, a dónde va el provecho, entre qué manos pasa y dónde se invierte, mientras que el poder...Se sabe bien que no son los gobernantes los que detentan el poder. Pero la noción de “clase dirigente” no es ni muy clara ni está muy elaborada. “Dominar”, “dirigir”, “gobernar”, “grupo en el poder”, “aparato de estado”, etc., existen toda una gama de nociones que exigen ser analizadas. (...) Por todas partes

¹⁰ Michel Foucault, *Microfísica del Poder*, La Piqueta, Madrid, 1980.

¹¹ “Les rapports de pouvoir passent à l’intérieur des corps.” Entrevista realizada por L. Finas en la *Quinzaine Littéraire*, no. 247, 1-15 enero 1977. pp. 4-6

¹² *Idem*.

¹³ Eventos como la Primavera de Praga en Checoslovaquia o la masacre de estudiantes en Tlatelolco el 2 de octubre del 68 por parte del gobierno de Díaz Ordaz, serán parte de una serie de movimientos que transformarán la opinión y visión de los gobiernos de la época. (Nota de la autora)

¹⁴ Michel Foucault, *Op cit*.

donde existe el poder, el poder se ejerce. Nadie, hablando con propiedad, es el titular de él; (...) no se sabe quién lo tiene exactamente; pero se sabe quién no lo tiene.¹⁵

En otra plática ofrecida en el College de France, Foucault concluye que la política sería la corroboración y el mantenimiento del desequilibrio de las fuerzas que se manifiestan en la guerra¹⁶.

Por lo anterior, Foucault será básico para la comprensión de lo que es el poder y de cómo lo abordaremos en nuestra investigación: el poder entendido como una serie de relaciones multidireccionales, cuyas características podemos agrupar en tres tipos: las instituciones, los intermediarios y por último, la ciudad. De estos tres grandes grupos, podemos subdividirlos en categorías más pequeñas que nos permitan comprender y analizar lo mejor posible el fenómeno del poder en la ciudad.

Por otra parte, Bourdieu¹⁷ indica que no existen clases sociales, lo que existe es una agrupación de individuos con afinidades similares que les permiten convivir entre sí, por lo cual se crean grupos que tienden a presentar una homogeneización en pensamiento y acciones. Para él, estos grupos de individuos no necesitan de reglamentos emitidos por una institución o prohibiciones en cuanto al uso de lugares o de asentamientos: serán los mismos individuos los que forjen estas reglas de manera interna y por lo tanto, serán ellos quienes de manera personal se descalifiquen para destinos a los que no sientan pertenecer.

En términos de Bourdieu, la cuestión urbana es un poco más compleja que definirla en términos de clases sociales¹⁸, pero la influencia que ejercen los

¹⁵ *Idem*, p. 61.

¹⁶ *Idem*, p. 101.

¹⁷ Pierre Bourdieu, *Razones prácticas. Sobre la teoría de la acción*, Anagrama, Colección Argumentos, Barcelona, 1997.

¹⁸ *Ibidem*, pp.11-26.

poderes fácticos en ella es cada vez más tangible. Se podría pensar que lo anterior aunado a la cuestión social, son los elementos que más infieren en la forma de la ciudad¹⁹.

Respecto a los temas de urbanismo e iniciativa privada, García Vázquez, menciona que es cada vez más frecuente que la ciudad sea de los promotores²⁰ y que el poder del estado se reduzca tan sólo a “regular” o dar “seguimiento” al crecimiento territorial²¹, es así como ahora se empiezan a presentar fenómenos urbanos que se han gestado desde tiempos anteriores, pero que en la actualidad tienden a ser cada vez más sectarios.

Según Hall [...] *El status dentro del sistema social también afecta a los que se debe atender. La gente de arriba presta atención a cosas distintas que las personas situadas en el centro o en el fondo del sistema. [...]*²². Sin embargo, uno de los postulados de la nueva sociología urbana, indica, la relación continuamente cambiante entre el Estado y el capitalismo, lo que permite que el primero acepte la inserción de “empresarios políticos” en el ámbito de la toma de decisiones²³, en este sentido, tal postulado nos permite la comprensión de que las relaciones de poder que se gestan al interior de los gobiernos permitan la concreción física del espacio a favor de intereses privados.

¹⁹ Mark Gottdiener y Joe R. Feagin, “El cambio de paradigmas en la sociología urbana” en *Sociológica*, año 5, núm. 12, enero-abril 1990, p. 230.

²⁰ Carlos García Vázquez, *Ciudad hojaladre. Visiones urbanas del siglo XXI*, Ed. Gustavo Gili, España, 2004, p.15.

²¹ *Ibid*, p. 23.

²² Edward Hall, *Más allá de la cultura*, Ed. Gustavo Gili, col. Punto y Línea, Barcelona, España, 1976, (no se distingue el número de página).

²³ Mark Gottdiener y Joe R. Feagin, *op. cit*, p. 231.

Tal como Wirth lo indica (al referirse a la nueva sociología urbana), las relaciones socioespaciales son parte fundamental en el desarrollo societal, de manera conjunta con la relación entre los modos de producción y la acumulación de capital.²⁴ Otra de las aportaciones importantes de esta nueva escuela, es el reconocimiento de cómo *el espacio modela y es modelado por procesos sociales*²⁵, sin embargo, es uno de los postulados de la Escuela Ecologista de Chicago (1915) el que resulta importante para la presente investigación:

El desarrollo social procede a través de la “selección de grupos”. La competencia promueve la “sucesión” con la cual las subespecies de un determinado hábitat desplazan a otras subespecies por medio del control social y espacial de los recursos. La selección y competencia entre grupos crea una forma de organización social jerárquica fundada en el principio del “dominio”.²⁶

La ciudad al ser un ente espacial tan amplio y en la cual convergen distintos grupos culturales va disminuyendo los lazos entre familiares y sin embargo amplía aquellos que se desarrollan por uso y empatías²⁷, incitando cada vez más a un ensimasmiento de sus habitantes y al consecuente mosaico socio cultural donde tanto la distancia como la transición a otro superior es abismal²⁸.

Respecto a morfología urbana, del Río²⁹ nos dice que es un concepto de creación más o menos reciente durante el siglo XX, el cual es atribuido en primer lugar a geógrafos alemanes, franceses e ingleses. Indica, parafraseando a Whitehand, que un periodo morfológico será aquella *“fase de la historia social y cultural que genera formas materiales distintas”*³⁰. Para explicar el concepto de morfología urbana, hace lo propio con Samuels, precisando que debe ser un proceso

²⁴ *Ibidem*, p.219.

²⁵ *Ibidem*, p.229.

²⁶ *Ibidem*, p.215.

²⁷ Louis Wirth, *El urbanismo como modo de vida*, Ediciones 3, Argentina, 1968, p. 23.

²⁸ *Ibidem*, p.28.

²⁹ Vicente del Río, *Introdução ao Desenho Urbano, no Processo de Planejamento*, Pini, São Paulo, 1990, p. 70.

³⁰ *Ibidem*

entendido como “...un estudio analítico de producciones y modificaciones de la forma urbana en el tiempo”, es decir, que la morfología urbana va a estudiar tanto la traza urbana como los elementos que la originan a través de evoluciones, transformaciones, permanencias así como de las relaciones sociales que dan lugar a tales procesos. En este sentido, hay una coincidencia con Lefebvre, que entiende el oficio del sociólogo respecto a la ciudad, entendida ésta como un todo, en donde confluyen tanto las cuestiones morfológicas, geográficas, de población, hasta la complicada red de procesos sociales que en ella se desarrollan. Para él, *la ciudad es un espacio-tiempo y no solamente una proyección de una estructura social, de una sociedad global en el mero espacio*³¹.

Respecto al material de investigación y escritos que existen con temas similares al nuestro, se revisaron los que a continuación se mencionan.

A nivel nacional, se tiene un estudio realizado por Fernando Romero en la ciudad de México³², en donde realiza un análisis del crecimiento de la zona metropolitana a partir de estadísticas económicas, demográficas y de servicios. Muestra en gráficas y planimetría la segregación socio espacial que se presenta en la ciudad, al mismo tiempo que hace una comparativa entre la tipología arquitectónica que se edifica en las colonias de tipo residencial con aquellas que se construyen en las colonias de tipo popular, y de cómo éstas procuran imitar (a su alcance) la tipología de la primera.

³¹ Henri Lefebvre, *De lo rural a lo urbano*, ed. Península, cuarta edición, Barcelona, 1978, pp. 139-145.

³² Fernando Romero, *Zona Metropolitana del Valle de México*, Laboratorio de la Ciudad de México, México, 2000.

Existen estudios de Unickel³³ en cuanto al desarrollo urbano de los países principales de América Latina y en el cual se menciona el caso de México y de manera muy breve, la inserción de Morelia en el ámbito nacional respecto a la producción y número de habitantes. Este análisis nos permite proporcionar los parámetros de crecimiento de Morelia respecto al entorno nacional, mismo que revisa de manera profunda Vargas., que mencionaremos a continuación.

En el ámbito local, encontramos a autores como Guillermo Vargas Uribe, quien hace un estudio detallado del crecimiento de la ciudad de Morelia desde sus inicios hasta el año 2000, con proyecciones y diagramas de creación propia, basados en la recopilación de datos obtenidos de la DGE, INEGI y los Planes de Desarrollo Urbano del H. Ayuntamiento de Morelia³⁴. En lo concerniente a la segunda mitad del siglo XX, indica el crecimiento acelerado que la ciudad tuvo a partir de 1940³⁵ desde la *industrialización* que se dio en el ámbito nacional; en el período que va de 1940 a 1970, señala el fenómeno de migración del espacio rural a la ciudad. En el año de 2008, el autor amplía sus estudios en una publicación propia³⁶ y en donde de manera cronológica, realiza un análisis de la ciudad respecto a los niveles nacionales de producción y crecimiento, así como una revisión de los datos que había obtenido a lo largo del tiempo. En la publicación, presenta la mayoría de los mapas que ya había presentado en publicaciones anteriores pero hace un estudio más exhaustivo acerca del lugar de Morelia como centro productivo y de desarrollo a nivel nacional. Su aportación es valiosa para el presente trabajo, en tanto que fue posible revisar los datos estadísticos de

³³ Luis Unickel, *El desarrollo urbano y regional en América Latina: problemas y políticas*, Fondo de Cultura Económica, México, 1975.

³⁴ Guillermo Vargas Uribe, "El poblamiento" en Carmen Dávila (coord.), *Desarrollo Urbano de Valladolid-Morelia, 1541-2001*, UMSNH, México, 2001, p. 151.

³⁵ *Ibidem*, p.173.

³⁶ Guillermo Vargas Uribe, *Urbanización y Configuración Territorial en la Región de Valladolid-Morelia 1541-1991*, Colección Patrimonio Vol. I, Secretaría de Cultura del Gobierno del Estado de Michoacán, Morevallado Editores, Morelia, 2008.

crecimiento poblacional, su análisis parte de los censos realizados a través de la DGE.

Cabe señalar que para Vargas, las colonias de Morelia aparecen hasta el año de 1940 como una “creación del urbanismo mexicano postrevolucionario”³⁷, por lo cual no reconoce la aparición de la colonia Vasco de Quiroga en 1903. Vargas indica otro período importante para la ciudad que ocurre en la década de los setenta al aumentar físicamente el espacio de la mancha urbana, sin embargo no hace mención al antecedente que origina este fenómeno: la creación del *Fundo Legal* en el año de 1963 durante el gobierno estatal del lic. Agustín Arriaga Rivera (1962-1968)³⁸, gracias al cual se logró aumentar el territorio de la ciudad y la consecuente creación de nuevas colonias.

En otro estudio³⁹, Uribe Salas, hace un desglose de datos estadísticos poblacionales y económicos del estado de Michoacán y Morelia en comparación de otras entidades y localidades del país, así mismo, presenta una recopilación de artículos periodísticos en los que se aprecian eventos importantes para la sociedad y la ciudad. Sin embargo, en éste no abarca el periodo temporal de nuestro objeto de estudio.

Fabricio Espinosa menciona al concluir su trabajo de tesis de maestría cómo sigue predominando la segregación espacial desde sus orígenes a finales del siglo XIX hasta la actualidad. Así mismo, hace una revisión de las primeras colonias de

³⁷ *Ibidem*, p.170.

³⁸ Sociedad Mexicana de Geografía y Estadística, Corresponsalía Morelia, *Perfil de un gobierno 1962-1968*, Morelia, 1998, p. 219

³⁹ José Alfredo Uribe Salas, *Morelia, los pasos a la Modernidad*, Morelia, UMSNH, 1993.

Morelia y de su lento proceso de poblamiento, dejando ver la especulación que sobre el suelo se realiza.⁴⁰

Aidee Tapia en su tesis de maestría desarrolla una impresionante investigación en archivos a partir de la cual pudo presentar aspectos urbano arquitectónicos de la ciudad desde fines del siglo XIX a mediados del siglo XX⁴¹.

Catherine Ettinger McEnulty realiza un análisis de las colonias que empiezan a desarrollarse al oriente de la ciudad⁴² señalando su ubicación gracias a los terrenos sensiblemente planos que se encontraban en esa dirección de la ciudad, y realizando un análisis de estilo de los edificios contenidos en esos espacios.⁴³

Elva Ruíz Magaña y Carmen Ortega, en *De la revolución social a la modernización y crecimiento de la ciudad de Morelia*⁴⁴ hacen un breve estudio acerca de la ciudad durante el siglo XX y su relación con el resto de los países, así mismo, indican los personajes políticos más sobresalientes de los años cuarenta, cincuenta y sesenta. Señalan que el crecimiento más significativo de la ciudad se dio durante el período 1980-1995 y coinciden con Vargas (2001) al indicar que uno de los detonantes de este hecho fue por el sismo de 1985 y la consecuente migración de sus habitantes hacia otras ciudades de la República.

⁴⁰ Fabricio Espinosa Ortiz, *Op. Cit.*

⁴¹ Aidee Tapia Chávez, *Morelia, 1880-1950 permanencias y transformaciones de su espacio construido, hacia una valoración del urbanismo y la arquitectura del pasado reciente*, tesis de Maestría en Arquitectura, Investigación Restauración de Sitios y Monumentos, Morelia, 2001.

⁴² Catherine Rose Ettinger Mcenulty, "Morelia, las primeras colonias del siglo XX", en Cuadernos de Arquitectura de Yucatán, Facultad de Arquitectura, Universidad Autónoma de Yucatán, número 17, Mérida, 2004.

⁴³ Catherine Rose Ettinger Mcenulty, *Arquitectura Neocolonial en Morelia*, Instituto Michoacano de Cultura, UMSNH, Morelia, 1999.

⁴⁴ Elva Ruíz Magaña y Carmen Ortega "De la revolución social a la modernización y crecimiento de la ciudad de Morelia" en Carlos Paredes, *Morelia y su historia. Primer foro sobre el Centro Histórico de Morelia*, UMSNH, Morelia, 2001, p.103.

La Sociedad Mexicana de Geografía y Estadística, Corresponsalía Morelia, edita en 1998 *Perfil de un gobierno, 1962-1968*, en el cual hace una revisión del periodo de gobierno de Agustín Arriaga Rivera, sin embargo, cuenta con poca crítica al mismo, ya que es una edición de tipo oficial, pero que nos sirve para entender e identificar los personajes que estaban en el ámbito político del periodo. Esta publicación presenta algunas tablas respecto al *Fundo Legal* y de las acciones de compra-venta y cesión que realiza el gobierno, las cuales nos dieron un importante marco de referencia para confrontarlas con lo que se encontró en archivos, así mismo, permitió localizar documentos oficiales en los repositorios para poder hacer un análisis propio.

Una investigación que fue fundamental para el presente documento, es la realizada por Fernando Antonio Aguilar Méndez⁴⁵, quien realiza un amplio y profundo estudio acerca de la conformación de los terrenos ejidales en Morelia, así como su consecuente expropiación a favor del crecimiento de la mancha urbana. El autor realiza una profunda búsqueda en archivos para la elaboración de mapas de la ciudad y de los polígonos ejidales de la época, los cuales fueron muy importantes para encontrar las fuentes de la información y poder hacer mapas propios que estuvieran georeferenciados para su mejor y más confiable uso. El autor confronta notas que aparecen en periódicos con los datos que arrojan sus mapas para una mejor comprensión del proceso de urbanización que envolvió a la ciudad durante el periodo revisado. Así mismo, son importantes las tablas que realiza identificando a los propietarios de terrenos y las colonias que en ellos se desarrollan.

⁴⁵ Fernando Antonio Aguilar Méndez, *Morelia: urbanización en tierra ejidal, 1927-1994*, tesis de Maestría en Historia, UAM, México, 1999.

Es importante aclarar que, como indica Schaff, el estudio de los documentos históricos nos arroja datos sobre un hecho o fenómeno, pero que también, estos documentos son eso: papeles que están depositados para la historia, y que por tanto, existen fenómenos que no van a aparecer en ellos. Lo anterior es muy importante para el presente documento, ya que si bien es cierto que para objeto de nuestra investigación se trató de apegar lo más posible a las pruebas tangibles encontrados en archivos, también lo es que los procesos internos y ocultos de la ciudad no aparecen en ellos, lo que dificulta la comprensión y entendimiento total de la ciudad⁴⁶. Lo anterior refuerza el concepto de Foucault revisado en las páginas previas, en donde indica que el poder, en muchos casos simple y sencillamente no se ve.

Después de la investigación en archivos, se hizo necesaria una confrontación de datos que se habían encontrado, lo anterior tiene dos objetivos: el primero es corroborar si se cumple o no con el discurso político de la época; y el segundo identificar a los personajes y las acciones que ejercen en la ciudad. Los datos que se encontraron en Hemeroteca dan indicio de fenómenos y su temporalidad que ocurren en la ciudad, a partir del cual se puede hacer más eficiente la búsqueda en archivos.

De igual manera, se contó con información fotogramétrica que sirvió para una mejor comprensión del desarrollo físico que se originó en Morelia en el periodo de estudio que nos interesa, ya que sirve como una fuente fidedigna de las colonias y desarrollo de la ciudad. Parte importante de la investigación radica en la recopilación de planos así como del primer vuelo aéreo que realizó la Secretaría de la Defensa Nacional del Estado Mayor, a través del Servicio Geográfico del

⁴⁶ Como un ejemplo específico podemos mencionar a los prestanombres que aparentemente son los dueños de algún terreno pero que en la realidad no lo son.

Ejército en agosto de 1947⁴⁷ y en el cual es posible observar las colonias que ya existían a la época así como el Río Chiquito antes de su rectificación actual.

DEPENDENCIA	ESCALA	FECHA	UBICACIÓN
H. Colegio Militar	1:15 000	1947	Particular
INEGI	1:50 000	1979	Ciudad de Morelia

Con la información obtenida en el Archivo Histórico Municipal de Morelia y que se fue confrontando con la encontrada en la Hemeroteca Pública de la Universidad Michoacana de San Nicolás de Hidalgo, se pudieron ubicar a los agentes y actores de la época, mismos que ya bien aparecían en notas periodísticas de sociales o del municipio. Se observaron dos características muy particulares y especiales para el desarrollo de la tesis, que no se habían planteado en un principio: la importancia de las casas bancarias y de préstamos en la época; y por otro lado, el proceso de modernización a través de obras que servirían para el discurso político de esas fechas.

Se pudieron recopilar seis de los siete planos de la expropiación a ejidos, los cuales se encuentran en el Archivo General e Histórico del Poder Ejecutivo del Estado de Michoacán⁴⁸, así como las actas de petición por parte del Gobierno del Estado al Gobierno Federal, en las cuales se hace oficial la apertura del *Fundo Legal* so pretexto de que la ciudad de Morelia mostraba un desarrollo poblacional muy importante para el cual era necesario generar nuevos territorios legalizados que albergaran a la población pujante.

⁴⁷ La fotografía original actualmente se encuentra en restauración en el Instituto de Investigaciones Históricas de la UMSNH, ya que el estado de deterioro que presenta es notable y corría el riesgo de perderse esta información.

Las fuentes que se utilizaron para nuestro estudio son las siguientes: Archivo General e Histórico del Poder Ejecutivo del Estado de Michoacán, Archivo Histórico del Municipio de Morelia, Archivo de la Secretaría Forestal del Estado de Michoacán, Archivo del Congreso del Estado y la Hemeroteca de la UMSNH. con los datos obtenidos en cada uno de ellos fue posible ir armando poco a poco el rompecabezas que representaba comprobar la influencia de las relaciones de poder en la ciudad.

En las conclusiones se hace una teorización acerca de si fue posible y en qué medida lo fue, el explicar y entender el fenómeno del poder en la ciudad.

Al final del documento se integran varios anexos y apéndices que sirvieron para la realización del presente escrito.

Capítulo 1.

La institucionalización de la acción en la ciudad.

En el presente capítulo, se analiza el papel de las instituciones en la conformación urbana de Morelia. Lo anterior en función de las acciones que se ejercen a través de ellas por medio de los reglamentos y planes de ordenamiento, los cuales, si bien es cierto que tienen su antecedente en la décadas de 1940 y 1950, será a principios de 1960 cuando se consoliden en los planes de desarrollo, cuya figura aún hoy día, sigue funcionando como instrumento regulador territorial.

que ostentan las siguientes características: la institucionalización de las acciones a través de reglamentos, planes de desarrollo, la generación de organismos rectores, los cuales pueden o no estar inmersos en el poder político; la normatización social que serán aquellas dispuestas por la autoridad para que sean obedecidas por la población y que van muy ligadas con los reglamentos y disposiciones legales; la prohibición del poder como parte del poder que es visible;

La introducción de las ideas de “Progreso” (que era un tema común y la bandera ideológica mundial de finales del siglo XIX y hasta mediados del XX) a partir de la utilización de dos adelantos científicos de la época (tal vez los más importantes): la máquina de vapor y la electricidad, los cuales generan un aumento en la calidad de vida de los humanos, más no para todos, mientras que se facilitaba la vida con estos adelantos para la clase media y alta, la clase baja tenía que trabajar en condiciones muchas veces insalubres e inhumanas para conseguir dinero y sobrevivir.

Con la llegada a la presidencia (venida a dictadura) en 1877 de la República Mexicana, Porfirio Díaz (1830-1915) busca la manera de darle un giro a la vida económica, social y cultural con el fin de impulsar a una nación que estaba en aras de recuperación después de una guerra de Independencia e invasiones extranjeras¹. Con la introducción del ferrocarril en Morelia en 1883² así como el alumbrado público en 1888³, comunicación telefónica en 1891⁴, telégrafos, bancos⁵ se pretende entonar a la ciudad acorde con los adelantos tecnológicos que ya se estaban utilizando en las principales ciudades del país tales como: Guadalajara, Distrito Federal, Puebla, Monterrey, San Luis Potosí.

En el caso de Michoacán, se tuvieron fuertes dificultades para el tendido de la vía férrea, ocasionado por la falta de dinero en las arcas nacionales y el aparente desinterés de los empresarios locales quienes no querían invertir sin garantías de

¹ José Alfredo Uribe Salas, *Op cit.*

² *Ibidem*

³ *Ibidem*

⁴ *Ibidem*

⁵ *Ibidem*

recuperar su inversión y conseguir que el ferrocarril tuviera un paso obligado hacia su conveniencia.

Con la aparición del concreto y el acero se genera una revolución en la industria de la construcción: pueden librarse claros más amplios gracias a la utilización de trabes estructuralmente calculadas, a partir de estos adelantos, se genera una nueva estética en las construcciones, la idea de la máquina como “salvador” se hace presente en todas las vertientes del conocimiento: la pintura, literatura (Paul Válerý), la arquitectura, escultura.

La concepción de progreso se verá también reflejada en el Nacionalismo Mexicano, en el cual, se busca una identidad de una nación que se sabe orgullosamente mezcla de diferentes culturas y que se representará tanto en su arquitectura como en su pintura como medios de comunicación ideológicos.



Imagen 1. Se observa la calzada Juárez y al fondo la mancha urbana a finales del siglo XIX.

Fuente: Archivo de la Familia García Tapia.



Imagen 2. Se observa uno de los kioscos desde donde se despachaba la gasolina ubicado en la plaza Melchor Ocampo. Fuente: Archivo de la Familia García Tapia.

1.1 La institucionalización como un instrumento de poder

De acuerdo a la información encontrada en el Archivo Histórico Municipal de Morelia, se encontró que unos de los primeros organismos rectores durante el siglo pasado era la Junta de Mejoras⁶, la cual fungía como el regulador a nivel ciudad y tenencias de Morelia. Su objetivo principal era la correcta distribución de espacios de acuerdo a su uso.

⁶ AHMM, Caja 461, Doc. 2, 1946.

Posteriormente, surge la Junta de Mejoramiento Moral, Cívico y Material de Morelia, la cual fungiría hasta principios de la década de 1960 como la institución que dirigía el crecimiento de la ciudad.

Sería hasta 1964 que, con la aprobación de la LVI Legislatura Constitucional de Michoacán, se aprueban las pautas para la elaboración del *Plano Regulador para las ciudades, poblaciones y zonas suburbanas del Estado de Michoacán*⁷, instrumento que aún hoy día sirve para la planificación de centros poblacionales en el Estado.

Para el Estado era imprescindible formar una figura de autoridad que permitiera el mejor control de las colonias que empezaban a despuntar y/o consolidar, las cuales tenían la obligación de vigilar las normas ya establecidas para el desarrollo de las mismas.

⁷ Acta de sesión de la LVI Legislatura Consitucional de Michoacán, Segundo Período de Sesiones, 13 de enero de 1964. Archivo del Congreso del Estado de Michoacán.

tanto peticiones como labores de apoyo para las mejoras de las colonias en cuanto a servicios e infraestructura.

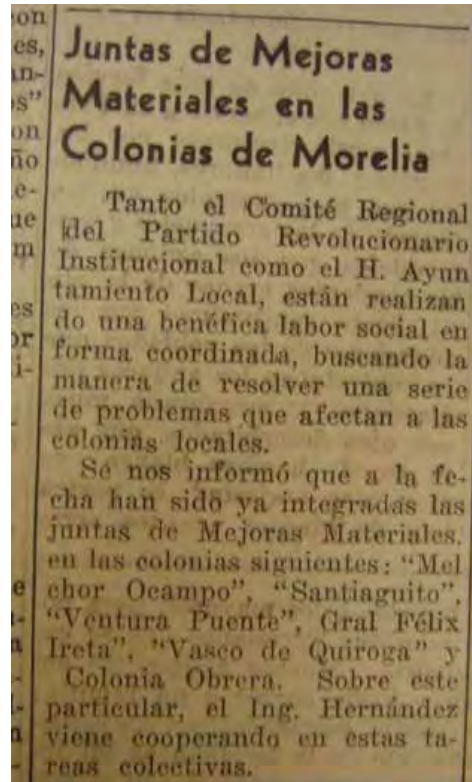


Imagen 3. Nota periodística de La Voz de Michoacán publicada el 19 de marzo de 1953. Fuente: Catálogo de la Hemeroteca de la UMSNH realizado por José Manuel Rosales Mendoza, inédito, 2008.

1.2 Normatización social

En este sentido, se observan diferentes acciones por disposición de la autoridad, las cuales se manejan a través de tipologías a respetar. Tal vez el ejemplo más claro de lo anterior es el Reglamento para el Centro Histórico que se realiza en 1956. En dicho reglamento se dan las pautas para respetar la apariencia de los edificios y calles que formaban el primer cuadro de la ciudad. La necesidad de realizar dicho reglamento responde a los cambios en los paradigmas de la arquitectura, la cual entraba en un periodo de estilo moderno tardío, el cual era aprovechado por los nuevos profesionistas de la época para plasmar sus ideas y aprendizajes profesionales.

Imagen 4. ejemplo de artículos periodísticos concernientes al tema de las colonias en la ciudad. Fuente: Catálogo de la Hemeroteca de la UMSNH realizado por José Manuel Rosales Mendoza, inédito, 2008.

La aparición de las colonias se da de manera más práctica que legal, con esto nos referimos que en varios de los casos estudiados, primero se forma la colonia como asentamiento y después se da el proceso de legalización a través del H. Ayuntamiento, lo anterior es un fenómeno que a la fecha se sigue dando.

Sin embargo, la ocupación de las mismas no estaba al 100% de su capacidad, lo anterior debido a que la mayoría de los servicios y fuentes de trabajo se encontraban aún circunscritas a lo que hoy conocemos como el Centro Histórico.

El poder de las colonias para solicitar la implementación de servicios y/o infraestructura era visible a través de las notas periodísticas que por lo general, se encontraban en el periódico La Voz de Michoacán.



1.3 Poder Institucional

Con la aparición del Club Campestre en el año de 1965⁸ se hace más evidente la segregación espacial que, cabe aclarar, no es un fenómeno solitario en la ciudad de Morelia, es un fenómeno que ocurre en todas las ciudades del mundo⁹. Hasta la década de los cincuenta, la ciudad de Morelia era lo que para nosotros es en la actualidad el Centro Histórico.

Es en 1963 con la creación del Fondo Legal, en el año de durante el gobierno estatal del lic. Agustín Arriaga Rivera (1962-1968)¹⁰ gracias al cual se logró aumentar el territorio de la ciudad y la consecuente creación de nuevas colonias. Este proceso que se venía dando desde el gobierno de Franco a finales de 1950, es aprobado en el Periódico Oficial en donde se accede a comprar los terrenos ejidales que se encontraban en la periferia de la ciudad. Como es de suponer, dichos terrenos se compraron a un precio muy bajo a sus propietarios y se dedicaron al futuro trazo de la ciudad.¹¹

Posteriormente, los predios que se encontraban mas retirados del centro urbano fueron adquiridos por algunos personajes que eran parte del gobierno de Arriaga Rivera, destacando los que obtiene Francisco Medina García quien fungía como segundo secretario de gobierno¹² y que se encontraban en lo que es la Loma de Santa María, en donde actualmente es una de las zonas con mayor plusvalía de la

⁸ AHMM, caja 29 de planos, caja 1, 1964.

⁹ Véase Carlos García Vázquez, *Ciudad hojalde. Visiones urbanas del siglo XXI*, España, Ed. Gustavo Gili, 2004, el apéndice IV referente a la ciudad de Houston.

¹⁰ Sociedad Mexicana de Geografía y Estadística, Corresponsalía Morelia, *Perfil de un gobierno 1962-1968*, Morelia, 1998, p. 219.

¹¹ Sociedad Mexicana de Geografía y Estadística, Corresponsalía Morelia, *Perfil de un gobierno 1962-1968*, Morelia, 1998, p. 219.

¹² *Ibidem*, p. 74.

ciudad. La especulación de propiedades así como la presión para la introducción de servicios por parte del ayuntamiento han sido claves en el mayor beneficio económico de los actuales propietarios de terrenos.




Imagen 5. Proyecto de expropiación de terrenos ejidales de la Soledad para efecto del Fondo Legal, fecha de elaboración: mayo de 1965. Fuente: AGHPJEEM

A través de información que se fue encontrando en el proceso de recopilación de datos, se aprecia que la introducción de equipamiento así como de infraestructura urbana frecuentemente eran usados como parte de un discurso político de mejoramiento¹³, así mismo, se pueden identificar personajes que aparecen frecuentemente como titulares de predios y que eran muy activos en la vida socio

¹³ Véase José Manuel Rosales Mendoza, *op. cit.*

económica de la ciudad y que influyeron de manera determinante en la concreción espacial de la misma.



Imagen 6. Nota periodística de La Voz de Michoacán publicada el 21 de junio de 1965. Fuente: Catálogo de la Hemeroteca de la UMSNH realizado por José Manuel Rosales Mendoza, inédito, 2008.

1.4 Universalidad de las voluntades

Si bien es cierto que se necesita de una serie de reglamentaciones para que la población las lleve a cabo, también lo es que en muchos de los casos, el gobierno en turno podía manipular de alguna manera la información para justificar sus acciones.

En el caso de Morelia, el gobierno de Arriaga Rivera opta por abrir el *Fundo Legal* indicando que era necesario por el crecimiento poblacional que se venía dando desde la década de 1950, por lo anterior, la demanda de nuevas casas así como de infraestructura y servicios se hacía inminente. La respuesta del gobierno fue realizar la expropiación de siete ejidos aledaños a la ciudad.

Es necesario remarcar que esta expropiación se realizó bajo avalúos que habían sido hechos en 1953¹⁴, lo que indica que los precios que se pagaron a los ejidatarios fueron injustos y por lo demás, sumamente bajos.



1.5 Cuerpos disciplinarios

Según Foucault, para el ejercicio del poder son necesarios los cuerpos disciplinarios a través de los cuales se encausan, manipulan o supervisan las acciones en la ciudad. Estos cuerpos pueden ser formados por profesionistas de diversas áreas. Para el caso de Morelia, se contó con la intervención de arquitectos y urbanistas que venían de la ciudad de México, los cuales, por diversas relaciones con actores del gobierno estatal y/o municipal, podían realizar obra pública en mancuerna con las instancias gubernamentales.

Imagen 7. Decreto publicado por el Diario Oficial de la Federación el 7 de abril de 1964, en donde se expropiaron los terrenos del ejido de la Soledad para efecto del Fundo Legal. Fuente: AGHPJEEM

¹⁴ Publicado en el Diario Oficial de la Federación el 7 de abril de 1964, pp. 10-18

Es así como encontramos el ejercicio arquitectónico con diversos profesionales que dejaron sus aprendizajes plasmados en las obras de tipo público y privado durante el periodo de estudio.

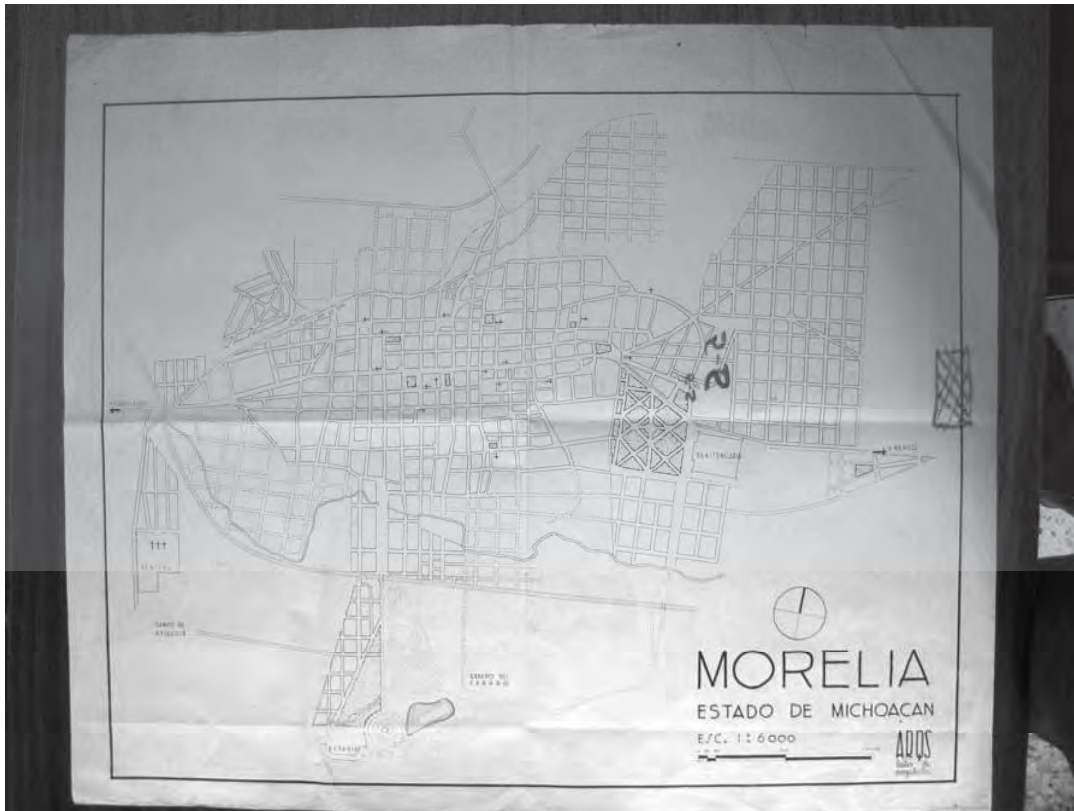


Imagen 8. Mapa de la ciudad de Morelia en 1946, realizado por Taller de Arquitectos, Arquitectos. Fuente: AGHPJEEM, carpeta "F", ficha 327. (Ver la parte de anexos para mayor claridad).

Es en esta época que aparecen los arquitectos que venían de escuelas como el Instituto Politécnico Nacional o la UNAM. Entre ellos cabe destacar la presencia de los hermanos Rodríguez Soto, Guillermo Echeverría, Víctor Manuel Ruelas, Enrique Cervantes, Leduc, los ingenieros García de León, que aprovecharán sus relaciones con el gobierno para entrar en el periodo de modernización que promovía el gobernador como promoción del avance tecnológico y económico, que se buscaba alcanzar para el estado de Michoacán.

1.6 Justificación de la acción.

Según Vargas¹⁵, hacia 1950, la población de Morelia ascendía a unos 63248 habitantes, la cual representaba un crecimiento muy importante del 158% con respecto a la cifra del censo de 1930.

SUPERFICIE URBANIZADA Y DENSIDAD DE POBLACIÓN EN LA CIUDAD DE VALLADOLID- MORELIA: 1531 - 2010							
AÑO	Habitantes	Superficie Urbanizada	Incremento		Subtotal		Densidad de Población (Habitantes / Hectáreas)
			Total (en Hectáreas)	Zona Urbana	Zona Suburbana	Subtotal Colonias Urbanas	
				(en Hectáreas)	(en Hectáreas)	(en Hectáreas)	
1898	i	35884	i	287.05	139.76		125.0
1913	i	37390	i	433.17	146.12		86.3
1930	i	39916	i	584.27	151.10		68.3
1950	a	63248	h	724.30	140.03		87.3
1955	i	79855	i	1155.31	431.01		69.1
1960	a	100828	h	1002.30	-153.01		100.6
1970	a	162458	h	1377.60	375.30		117.9

NOTAS:

?: Sin datos; a: SAHOP, 1978; b: PDU, Morelia, 1983; c: SAHOP, 1978; d: INEGI, 1986; e: PDU Morelia, 1987; f: SRA, 1988; g: PDU Morelia, 1991; h: DGE, Censos de Población 1950, 1960, 1970, 1980 y 1990; i: Estimación de H Ayuntamiento de Morelia; j: PDU Morelia, 1993; k: INEGI, Censo de Población 1997.

FUENTE: Elaboración propia con base en cifras de DGE, INEGI, SAHOP, SRA, SEDESOL, y H. Ayuntamiento.

Tabla 1. Superficie urbanizada y densidad de población en la ciudad de Valladolid-Morelia: 1531-2010, elaborada por Vargas en *Urbanización y Configuración Territorial en la Región de Valladolid-Morelia 1541-1991*.

El aumento en la población fue uno de los argumentos para conseguir que se aprobara el Fondo Legal en 1964. Sin embargo, esta necesidad se venía manifestando desde el periodo de David Franco (1956-1961), por lo tanto, hacia

¹⁵ Véase Vargas Uribe, *Urbanización y configuración...* *op. cit.*

1959, en la que, en frecuentes ocasiones se hace alusión en los medios impresos acerca de la insuficiencia de terrenos para la población pujante.¹⁶

Sin embargo, gracias al decreto publicado en el Diario Oficial de la Federación¹⁷, se encontró un dato muy importante: la idea de apropiarse de nuevos territorios para la ciudad de Morelia se venía dando desde la época de gobierno estatal de Dámaso Cárdenas (1950-1956). En el decreto del 7 de abril de 1964, se indica que los terrenos ejidales se pagarán a sus propietarios a los precios a los que fueron valuados el 10 de junio de 1953: catorce años antes de que fuera aprobado la apertura del Fondo Legal¹⁸.

<p>•El gobernador solicitó por no. De oficio 26 del 4 de enero de 1963 dirigido al departamento de asuntos agrarios y colonización para la ampliación del fondo legal.</p> <p>•hectáreas a expropiar: 45.53.49</p>	<p>•valuadas en \$ 409, 814.10</p> <p>•propiedad de ejidatarios \$ 59,100.00.</p> <p>•10 de junio 1953 se nombró valuador.</p> <p>•terrenos de riego por gravedad.</p> <p>•instituciones consultadas: comité técnico de inversión de fondos comunes, banco nacional de credito ejidal, dirección general de tierras y aguas.</p> <p>•depósito en el banco nacional de crédito ejidal.</p> <p>•pago total: \$ 409,814.10.</p> <p>•si los terrenos expropiados fueran usados para otro fin pasarían a manos del fondo nacional de fomento ejidal.</p>
--	---

Resumen del Decreto que expropia el ejido de Tres Puentes para la ampliación del Fondo Legal. Subrayado de la autora.

¹⁶ Véase la Ficha 505 del Catálogo de la Hemeroteca de la UMSNH realizado por José Manuel Rosales Mendoza, inédito, 2008.

¹⁷ AGNPEEM, Diario Oficial de la Federación, 7 de abril de 1964, pp. 10-18.

¹⁸ Ver en la parte de anexos, el correspondiente a las fichas elaboradas para el Archivo General e Histórico del Poder Ejecutivo del Estado de Michoacán.

En último inciso: *si los terrenos expropiados fueran usados para otro fin pasarían a manos del fondo nacional de fomento ejidal*, llama la atención. Si bien es cierto que el decreto efectivamente se promulgó a favor, la aparición de colonias en estos terrenos se realiza hasta entrada la década de 1970¹⁹.

Sin embargo, mientras se revisaron las actas de sesión del Congreso del Estado, de 1950 a 1965, no se encontró indicio alguno de que se haya hecho una solicitud o acuerdo para tal avalúo.

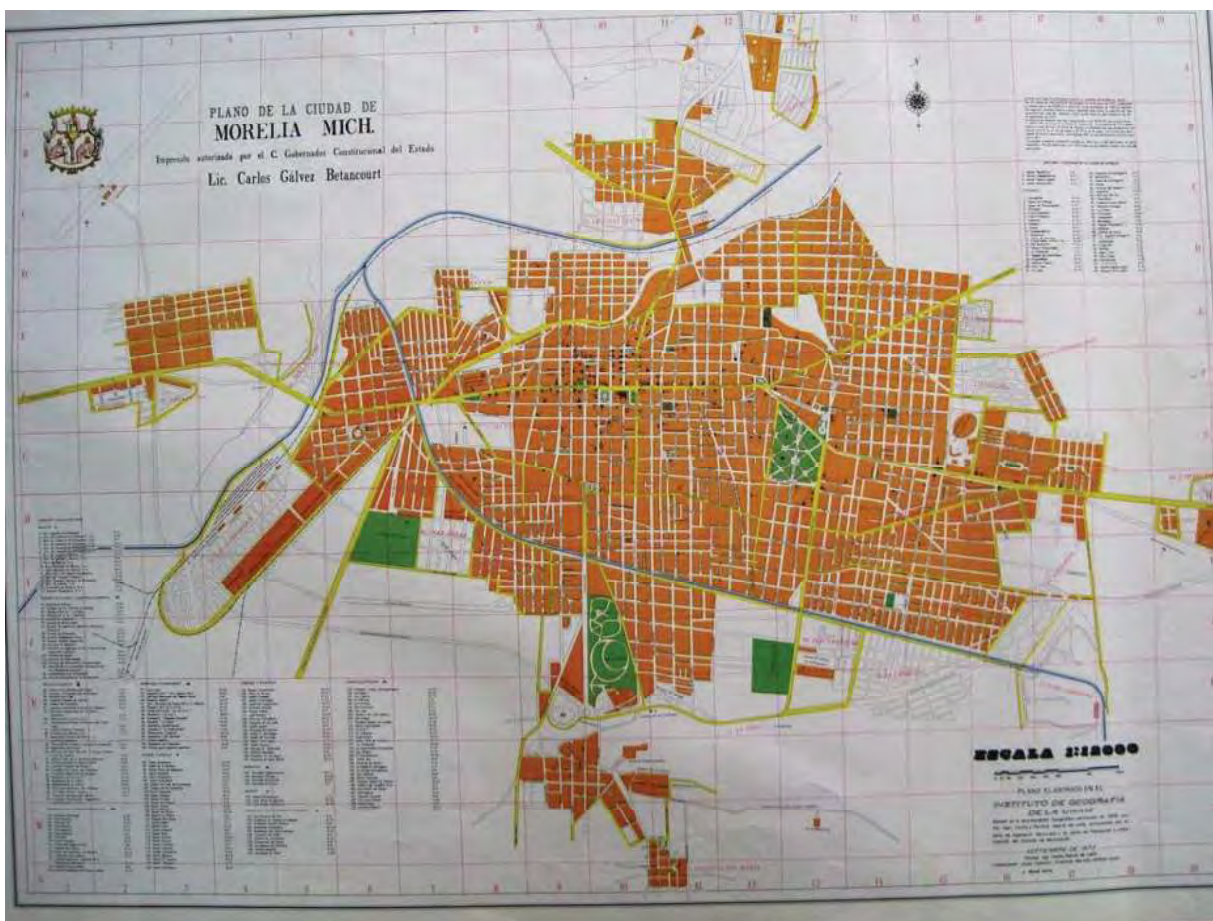
La comprobación de lo anterior estriba en lo siguiente: al superponer el plano de Morelia en 1964, realizado para efectos de trabajos internos del INEGI, con los terrenos expropiados, se aprecia que el único desarrollo que está empezando es el que corresponden a la zona del Instituto Tecnológico de Morelia, asentado en el ejido de la Soledad.

De igual manera, en el plano para la ciudad que realiza García León en 1970, se puede observar que la mancha urbana, evidentemente no ha tenido mayor crecimiento salvo en el área antes mencionada y la consolidación de la colonia Los Ejidos al noroeste de la ciudad²⁰.

Incluso, en el fotomapa elaborado por el INEGI en 1980, cuya base es una fotografía aérea de 1978, la mancha urbana sigue siendo prácticamente la misma en cuanto a tamaño y distribución de colonias.

¹⁹ Ver Antonio Aguilar, *Op. cit*

²⁰ Para mayor claridad en los mapas, véase el anexo 1 del presente trabajo.



Plano 16. Plano de la ciudad de Morelia, realizado en 1970 por el Ing. Carlos García de León a través del Instituto de Geografía de la UNAM. Fuente: AGHPEEM, planero "G", ficha 344.



DATUM HORIZONTAL.....	NORTEAMERICANO 1927
REFERENCIA DE COTAS.....	NIVEL MEDIO DEL MAR
EQUIDISTANCIA DE CURVAS DE NIVEL.....	10m.
PROCEDIMIENTO DE COMPILACION.....	FOTOFUOTOMETRICO
TIPO DE VUELO.....	ESPECIAL
ESCALA DE VUELO.....	1:30 000
FECHA DE VUELO.....	1978



Plano 17. Fotomapa de la ciudad de Morelia, impreso en 1980 por el INEGI. Fuente: Mapoteca de INEGI Coordinación Estatal Michoacán.

Capítulo 2

Intermediarios: su acción en la ciudad.

El presente capítulo tiene como fin analizar el papel de los actores y personajes que fungen como intermediarios entre las acciones de las instituciones y la opinión pública, así como entre los habitantes de la ciudad. Para tal fin, se presentan tres categorías de estudio: el saber, los profesionistas y los intermediarios. Así mismo, se revisa la participación valiosa de los profesionistas de la época, tema al que se le da continuación respecto del capítulo uno. De igual manera, se presentan algunos de los nombres de propietarios de terrenos en la ciudad así como las colonias que se fundan en ellos y el periodo de gobierno al cual pertenecen.

2.1. Distribución del saber

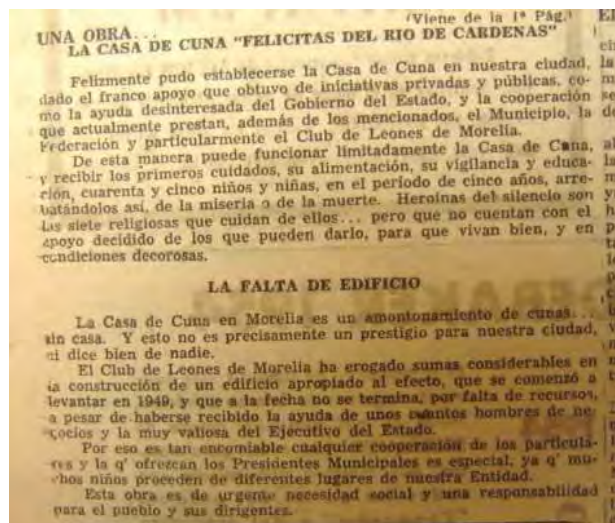
De acuerdo a Foucault, una de las razones por la cual el poder es un fenómeno difícil de observar, es que nadie sabe quien lo tiene, pero de alguna manera, como individuos, intuimos quien *no* lo tiene¹. Parte del poder se basa en el conocimiento que sobre un tema se tiene. A nivel de institución, la premisa anterior es muy importante: ¿qué tanto como autoridad me conviene que tú, como gobernado sepas? o, ¿qué es lo que yo, como autoridad, quiero que tú, como gobernado, sepas? . Sin embargo, la relación de la información respecto al poder, evidentemente no es sólo característica de las autoridades. También puede ser a nivel de lo que como prensa quiero que la gente sepa u opine, o incluso tome partido. Es importante señalar, que tal como lo indica Foucault, que así como las relaciones de poder son multidireccionales, también lo es el manejo de la información a cualquier nivel.

Sin duda, uno de los principales medios de difusión hacia la sociedad es la palabra escrita a través de los medios impresos, en particular, las notas periodísticas que se tienen en casi cualquier núcleo poblacional. Al respecto, basándonos en las fichas realizadas por Rosales², nos pudimos percatar de quiénes eran los personajes de la vida pública que eran importantes en la época y que hacían promoción a sus obras a través de apariciones con personajes importantes de la política o a través de obras de donación para el mejoramiento de cuestiones urbanas y/o sociales.

¹ Foucault, *Op. cit.*

² José Manuel Rosales y Raúl Alfaro, Catálogo de la Hemeroteca Pública Universitaria, Mariano de Jesús Torres, inédito, 2008.

Uno de los personajes que más aparece en estas cuestiones es, sin duda alguna, el señor Leonardo Zamudio, quien al parecer, era dueño de varios terrenos al interior de la ciudad y quien, según la información revisada, era también conocido por hacer importantes donaciones territoriales para obras de beneficencia pública como la que hizo para el Asilo de Ancianos y la Casa Cuna.



Imágenes 9, 10 y 11. Nota periodística de La Voz de Michoacán publicada el 6 de abril de 1954. Fuente: Catálogo de la Hemeroteca de la UMSNH realizado por José Manuel Rosales Mendoza, inédito, 2008.

Parte importante de la información y el poder que con ella se ejerce, pero a nivel de discurso, es aquella pronunciada por los gobernantes para dar cuentas de las acciones que se hacen a favor del desarrollo de sus gobernados. Tales discursos, conocidos también como *Informes de Gobierno* serán la prueba fehaciente, de que se si se concluyeron o cumplieron los ofrecimientos realizados en campañas políticas o si se está llevando a buen fin el uso de los recursos económicos, personales y físicos con los que se cuenta.

Como es de suponerse, durante el periodo de estudio, se hizo la promoción de obras que enfatizaran el trabajo que se estaba llevando a cabo durante la gestión de las autoridades. Sin embargo, a lo largo de la investigación, se observó que es en el periodo gobernador del estado de Agustín Arriga Rivera y que va de 1962 a 1968, la promoción así como la consolidación de obra pública fue, en proporción, mayor que en la de gestiones anteriores³.

Durante este tiempo, se dota de una importante dotación de edificios públicos que aún hoy día son importantes iconos en la ciudad de Morelia. En este tenor podemos mencionar los siguientes: el Hospital Infantil, el Albergue Tutelar Juvenil, la Escuela Normal Urbana Federal, el Estadio Olímpico Venustiano Carranza, el Mercado Independencia.

³ Véase Sociedad Mexicana de Geografía y Estadística, Corresponsalía Morelia, *Perfil de un gobierno 1962-1968*, primera edición, Morelia, 1998.

De acuerdo a las actas de sesión de la LIV y LVI Legislatura Constitucional del Estado de Michoacán, se puede apreciar que de manera constante se solicitan préstamos a los bancos de la época, los cuales, junto con las autoridades dejan establecidos los lineamientos de pago, así como las obras a las que se destinará tal préstamo.

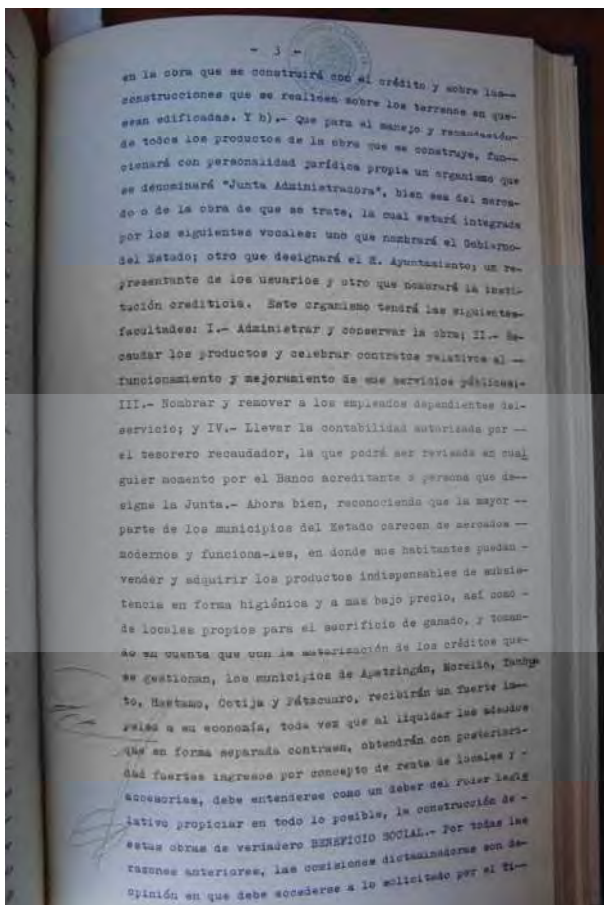


Imagen 12. Acta de sesión ordinaria de la LVI Legislatura Constitucional del Estado de Michoacán, Tercer periodo ordinario de sesiones, acta no. 14, 19 de enero de 1964.

En ella se aprecia parte de los lineamientos entre banco y autoridad.

Las instituciones bancarias que hacen los préstamos son las siguientes:

- Banco de Londres y de México
- Banco Nacional Hipotecario y de Obras Públicas (de la ciudad de México)
- Financiera de Morelia, SA.
- Financiera Bancomer, SA.
- Banco Nacional de Crédito Ejidal.

En el decreto de expropiación referido en el capítulo anterior, se indica que las instituciones consultadas para promulgar tal acuerdo son las siguientes: Comité Técnico de inversión de Fondos Comunes, Banco Nacional de Crédito Ejidal, Dirección General de Tierras y Aguas.

En este ámbito, entendemos que sólo aquellos acreditados por el poder, serán quienes, a fin de cuentas, saben acerca de cómo se hará la distribución de la ciudad. Es decir, la ciudad es generada a partir del cuerpo de expertos en el tema que a su vez son quienes acumulan el poder de tener acceso a tales conocimientos y que pueden moldear, por así decirlo, la forma de la ciudad, pero siempre, a través de estas relaciones ejercidas.

Sin embargo, no podemos dejar de lado, que la ciudad no nace de un proceso burocrático, no es la autoridad quién le dice siempre como va a desarrollarse. La ciudad, es por sí misma un ente que surge de una interrelación con los que la

viven y que no siempre va de la mano de un papel que indica la legalización o no del territorio⁴.

Por lo anterior, puede establecerse que son varios los actores que intervienen en la ciudad: por un lado, encontramos a los urbanistas, quienes dictaminan que hacer con ella; así mismo, los líderes vecinales serán quienes ejerzan presión a las autoridades y urbanistas para que sus representados estén de acuerdo en el lugar en el que viven; y por último podemos mencionar a los movimientos que de manera a veces arriesgada optan por ocupar tierras que eventualmente serán legalizadas.

Por tanto, existe y existirá una gran diferencia entre la realidad de la ciudad, y el diseño de la ciudad que hacen los profesionales de la materia. La ciudad es un territorio de apropiación social, entonces, establece una dinámica y una enorme diferencia entre lo que diseñan y dictaminan los expertos, sin embargo, en la administración del “saber urbanístico” se puede observar una relación mas de poder en la ciudad.

⁴ Lefebvre, *Op. cit.*

2.2. Participación de cuadros profesionales

En el capítulo uno se habló un poco acerca de la formación de cuadros profesionales en la materia de urbanismo, así como la procedencia, en su mayoría de la UNAM o el IPN.

Para efecto de este capítulo, mencionaremos que la llegada de urbanistas expertos en la materia, es bien recibida por las autoridades: a través de estos profesionistas que tienen conocimientos académicos y algunos prácticos acerca de la estructura de la ciudad, se puede lograr de manera un poco más fácil la modernización de la misma en un lapso más corto de tiempo.

Por tanto, cuando las instituciones de gobierno acogen a estos nuevos profesionistas expertos, dictaminan la veracidad sobre los saberes urbanísticos, es decir, validan el conocimiento sobre la transformación de la ciudad, eso sí, apoyados por otros grupos de poder que acredita o desacredita la acción urbana.




Imagen 13. Junta de Planeación y Urbanización del Estado de Michoacán, Fraccionamiento para los maestros de la UMSNH, abril, 1979. Firma como supervisor del proyecto Ejecutivo, el arq. G. Echeverría. Fuente: AGHPEEM, planos, ficha 389.

Serán estos profesionistas quienes desde las oficinas de gobierno y sus despachos particulares regularán de alguna manera los proyectos existentes de colonias y obras así como la promoción de nuevos proyectos que permitan un verter sus conocimientos de manera práctica.

Mapa 7
Crecimiento de las colonias urbanas en el período de 1955 a 1965

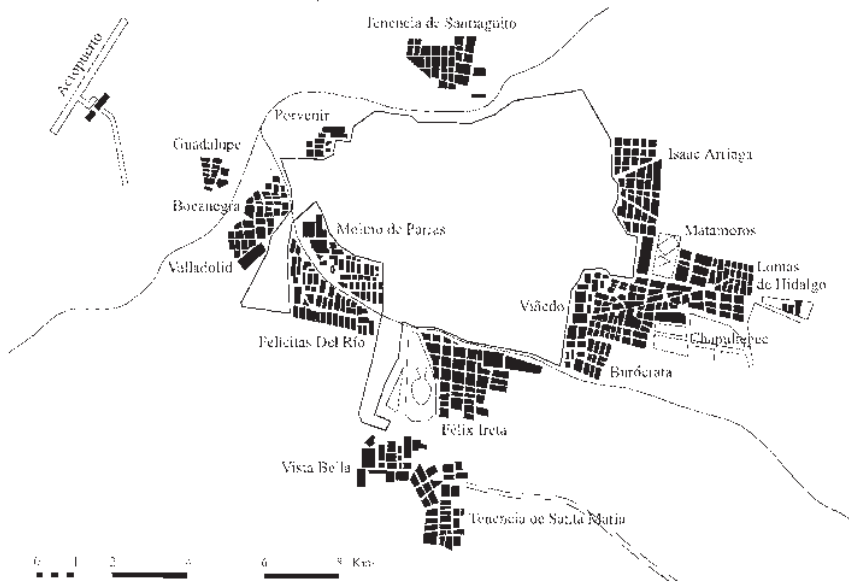


Imagen 14. Enrique Cervantes, Mapa 7, crecimiento de las colonias urbanas en el período de 1955 a 1965. Fuente: Carmen Dávila y Cervantes Enrique coordinadores, *Desarrollo Urbano de Valladolid-Morelia, 1541-2001*, UMSNH, Morelia, 2001.

Mapa 3
Zona urbana y suburbana de Morelia en 1960

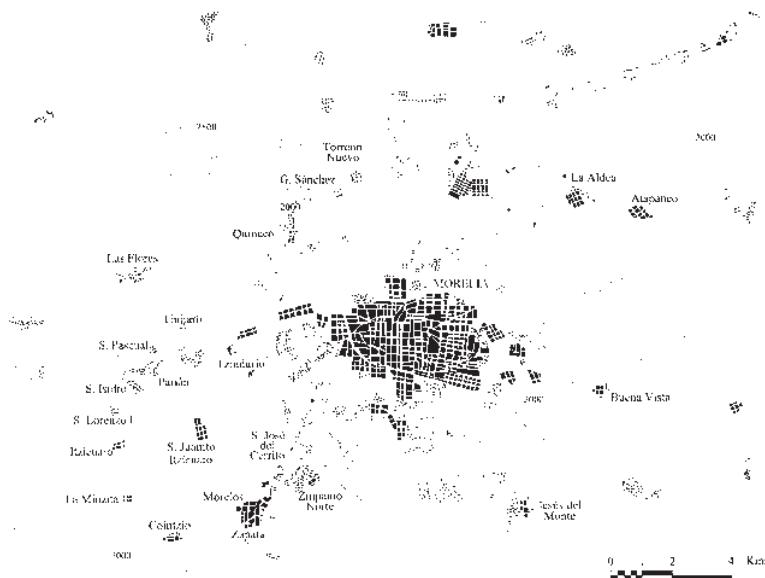


Imagen 15. Enrique Cervantes, Mapa 3, zona urbana y suburbana de Morelia en 1960. Fuente: Carmen Dávila y Cervantes Enrique coordinadores, *Desarrollo Urbano de Valladolid-Morelia, 1541-2001*, UMSNH, Morelia, 2001.

2.3. Intermediarios

En este rubro, tenemos a las personas que funcionan como gestores, algunos de ellos pueden ser expertos en la materia, sin embargo, pueden no serlo. En este segundo caso tenemos a aquellos que son políticos o líderes sociales que realizan negociaciones entre grupos de poder y la comunidad.

Tenemos también a aquellos personajes que cuentan con el capital económico para poder invertir en terrenos y luego generar fraccionamientos o colonias nuevas dentro de la ciudad.

Personaje	Cargos	Colonia Felicitas del Río	Colonia Vasco de Quiroga	Colonia Ventura Puente
Leonardo Zamudio	empresario	Donación de terrenos para la colonia en 1953. Fuente: hemeroteca	Donación de terreno para el asilo de ancianos en 1955. Fuente: hemeroteca.	Donación de terreno para escuela y casa de Cuna en 1953. Fuente: hemeroteca.
David Franco	Senador Gobernador de Michoacán Presidente de la Suprema Corte			Ampliación de la red de agua potable en 1955. Fuente: hemeroteca.

Alfonso Martínez Serrano	Presidente del Club de Leones			Donación de dinero para la casa de Cuna en 1953.
	Dos veces presidente del Municipio de Morelia			Fuente: hemeroteca.

Basándonos en los estudios realizados por Aguilar, tenemos los siguientes datos⁵:

- Fraccionamientos autorizados por periodos de gobierno y propietario, 1954-1974⁶

Capital Inmobiliario que se invierte en el periodo de:	Superficie en hectáreas % %			
	Total	# de lotes	Total	Lotes
1954-1962 Franco Rodríguez	0	746	0	4
1963-1968 Arriaga Rivera	4,40	826		
1971-1974 Chávez Hernández	81,02	2909	10	15

# de Propietarios Individuales	Superficie en hectáreas % %			
	Total	# de lotes	Total	Lotes
1954-1962 Franco Rodríguez	14,08	627	1	2
1963-1968 Arriaga Rivera	93,31	181	8	1
1971-1974 Chávez Hernández	21,84	1526	2	6

⁵ Datos tomados de: Fernando Antonio Aguilar, *Morelia : Urbanización en tierra ejidal, 1927-1994*, Tesis de maestría en Historia, UAM, México, 1999

⁶ *Ibidem*

Cuadro 16. Fraccionamientos autorizados* por periodo de gobierno 1954-1992.⁷

Periodo de Gobierno	Superficie		%	%
	Total (has)	# de lotes	Total	Lotes
1954-1962 Franco Rodríguez	35,93	1786	1	2
1963-1968 Arriaga Rivera	157,53	3289	5	4
1971-1974 Chávez Hernández	195,94	6282	6	8
1975-1980 Torres Manzo	897,48	17700	27	24
1981-1986 Cárdenas Solórzano	890,31	18384	27	25
1987-1990 Martínez Villicaña	733,46	21059	22	28
1991-1992 Figueroa Zamudio	238,45	3975	7	5
Sin año de referencia	179,44	2046	5	3
Total	3328,54	74521	100	100

*En los años 1969 y 1970 no aparecen registros

Fuente: Archivos de la Dirección de Catastro, Secretaría de Urbanismo y Dirección de Desarrollo Urbano del Ayuntamiento de Morelia

Datos tomados de: Fernando Antonio Aguilar, *Morelia : Urbanización en tierra ejidal, 1927-1994*, Tesis de maestría en Historia, UAM, México, 1999

⁷ *Idem*

Tomando como referencia el cuadro 16 de Aguilar, podemos observar el total de hectáreas autorizadas en los periodos de gobierno indicados y que a partir de la gestión de Arriaga Rivera se aumenta considerablemente el número de terrenos autorizados para usos habitacionales.

En conclusión, los intermediarios, a nivel que sean, jugarán un papel muy importante para la construcción de la ciudad, en la cual podrán tener influencia todos los actores, y relaciones que se produzcan en ella.

Capítulo 3

El poder y la conformación física de la ciudad

Hacia 1950, en la ciudad de Morelia ya se tenía una marcada preocupación hacia la conservación del patrimonio edificado de la localidad, esta preocupación fue entendida por los intelectuales de la época quienes fungieron, en el sentido de Gramsci como el *vínculo orgánico entre la superestructura y la estructura [...] lo cual confirma el sentido ideológico del patrimonio*¹, este grupo de intelectuales se venía gestando desde la década de los cuarenta, dos sucesos son importantes para este hecho: el aniversario número 400 de la ciudad y el resurgimiento del Museo Michoacano.

¹ Eugenio Mercado López, *Ideología y Patrimonio Cultural, legislación local para la conservación del patrimonio urbano-arquitectónico en Morelia. 1825-2001*, Tesis de Maestría en Arquitectura, Universidad Michoacana de San Nicolás de Hidalgo, Maestría en Arquitectura, Investigación y Restauración de Sitios y Monumentos. División de Estudios de Posgrado Facultad de Arquitectura, 2004, p. 131

El papel que juegan la Universidad Michoacana de San Nicolás de Hidalgo y el Museo Regional Michoacano a través de sus personalidades son de suma importancia en este movimiento cultural cuya ideología se vería plasmada en el Reglamento de 1956, el cual fue signado bajo el gobierno del General Dámaso Cárdenas. Sin embargo, fue el Museo Regional Michoacano a quien el Estado le otorgó la función de *vínculo orgánico entre el ámbito del poder y la sociedad*², no es de extrañar que uno de los personajes más importantes de esta época sea Antonio Arriaga Ochoa que fungía como el director del Museo y quien venía trabajando en su promoción desde finales de la década de 1930, junto con él, se nombran a otros personajes, algunos de los cuales, hoy día son reconocidos por la sociedad moreliana por su actividad en el mejoramiento del centro histórico: José Luis Magaña, Melesio Aguilar Ferreira y Manuel González Galván.

Una de las causas que motivaron la creación del reglamento de 1956 fue que se estaban construyendo edificios que no eran acordes a los estilos que imperaban en la zona de monumentos, algunos estilos como el neocolonial o el moderno empezaban a proliferar. De aquí surge el interés por establecer la actitud respecto a lo falso o a lo original. En el instructivo queda entonces expresado que se prohíbe construir si se cambia el estilo de la zona antigua. Se hace hincapié en que por ello se puede llegar a perder ese “tesoro” y se puede convertir en una urbanización “falsa y sin mérito”. Pero que es posible que la ciudad crezca hacia las periferias, lo cual crea una de las problemáticas. Al considerarse el centro histórico divorciado del resto de la ciudad, ésta llega a ser un foco congestionado, porque la ciudad sigue siendo concéntrica. Es un fenómeno complejo, porque hay que tomar decisiones para lograr una adecuación a los modos de vida actuales.

² *Idem*

En este caso, en Morelia es muy evidente la postura sobre la inserción de arquitectura contemporánea, los lineamientos son seguir guardando una imagen que crea la percepción de una aparente unidad estilística. De esta forma se destaca que no era permitida ninguna obra del modernismo.

Un hecho histórico que es importante para el Reglamento de 1956 es el Reparto Agrario, a través del cual, se compran a precios bajos propiedades de hacendados, algunos de ellos con mucha tradición en la ciudad, incluso desde la fundación de la misma, por lo que algunas de las familias más adineradas de Morelia emigraron hacia la ciudad de México y las que decidieron quedarse tan sólo pudieron conservar sus casas en lo que ahora es el centro histórico y su nombre³, por lo que cuando se establece en el Reglamento que:

ARTÍCULO 1.- Se establece una Junta que dependerá del Ejecutivo del Estado, para desempeñar las funciones que previene esta Ley. La Junta estará compuesta de cinco personas designando tres miembros del Ejecutivo del Estado, un representante del H. Ayuntamiento de la ciudad y el Inspector local de Monumentos Artísticos del Instituto Nacional de Antropología e Historia. Se integrará además por veinticinco vocales que tendrán derecho a voz en las reuniones que se llevará a cabo y se designarán entre los vecinos que tengan mayor arraigo en la ciudad.⁴

fue bien acogido entre esta clase desplazada, ya que les permitía mantener su situación privilegiada, puesto que el reglamento no especificaba los parámetros para *vecinos de mayor arraigo en la ciudad*, lo más seguro es que se escogieran

³ *Ibidem*, p.146.

⁴ *Reglamento para la conservación del aspecto típico y colonial de la ciudad de Morelia*. Suplemento al No.22 del Periódico Oficial del Estado correspondiente al 27 de agosto de 1956. Tip. de la E.T.I. Álvaro Obregón. Morelia, Mich. 1956.

entre los de mayor renombre, es decir, a quienes se les había quitado parte de sus propiedades y riqueza.

Otro aspecto importante en el ámbito social, fue utilizar este reglamento como una estrategia para aparentemente gobernar en conjunto con funcionarios y una *sociedad civil*, sin embargo, como se mencionó anteriormente, esta *sociedad civil*, tan sólo era una elite de la sociedad: se dejaba al margen de esta toma de decisiones a los sectores populares y *más radicales sobre el patrimonio edificado y urbano del centro histórico de la ciudad*.⁵ Lo anterior se ve reflejado en la reubicación que se hizo durante los años 60 de vendedores ambulantes en espacios como el Mercado de Dulces y el retiro del Palacio Agrarista a favor de la Casa de las Artesanías en el Convento de San Francisco⁶.

El reglamento de 1956 y el Instructivo han influido fuertemente en las medidas de conservación, algunos grupos lo siguen considerando vigente, son orgullo y modelo a seguir aún en la actualidad. En lo que concierne al imaginario de la población de Morelia éste se encuentra completamente adaptado a la idea de un centro histórico colonial, sería prácticamente imposible cualquier manifestación contemporánea o alteración que modifique la estructura construida a lo largo de estos años.

En 1903 se destruye la que fuera la casa de Juan de Villaseñor originaria del siglo XVII y considerada, tal vez, la más antigua en pie de la ciudad de Morelia a principios del siglo XX. El inmueble edificado en la esquina de lo que hoy es Guillermo Prieto y Avenida Madero dio paso a otro de tipo ecléctico como marcaban los cánones del porfirismo, en él se albergaban los locales de la tienda

⁵ Mercado, *Op. cit.*, p. 145.

⁶ *Idem*

“El Nuevo Mundo” y que actualmente son las instalaciones de *Burger King*⁷. Esta acción denota la poca o nula importancia que se tenía hacia los monumentos del pasado. Sin embargo, esta actitud sería muy diferente para finales de la década de los 40, ya que a través de un grupo de intelectuales agrupados con Antonio Arriaga Ochoa quien fungía como director del Museo Regional Michoacano, empezarían con los conceptos de conservación cuyas influencias son palpables aún hoy día.



Imágenes 16 y 17. Aspecto original de la casa de Juan de Villaseñor y su posterior imagen., respectivamente. Fuente: Archivo Familia García Tapia.

Para la sociedad moreliana es preferible una réplica a imagen y semejanza de un modelo decimonónico que una inserción en el centro histórico de una construcción contemporánea. Este fenómeno se observa en dos acontecimientos importantes en la historia de la ciudad: la construcción del Hotel Alameda (1944) por el arqu. Mario Pani y su consecuente rechazo por ser considerado de mal gusto y el aplauso que se le dio a la réplica insertada en el primer cuadro de la ciudad del Centro Cultural Universitario en la década de los 90.

⁷ Carmen Dávila y Enrique Cervantes coordinadores, *Desarrollo Urbano de Valladolid-Morelia, 1541-2001*, U.M.S.N.H., 2001.



Imagen 18. El *Hotel Alameda*. Se alcanza a observar la plaza de acceso como un espacio intermedio con la calle y enmarcado con lo que parecen plantas de gran altura. Nótese también las terrazas que se manejan en la azotea. Fuente: Ricardo Espejel.



Imagen 19. El *Centro Cultural Universitario*.

Fuente: Internet.

Esta actitud no es más que el reflejo del pensamiento conservador de la sociedad moreliana, que si bien es perceptible en nuestros días, era más fácil de observar en la Morelia de los años cuarenta, cuando a raíz del Reparto Agrario, muchas familias de abolengo y tradición en la ciudad se ven desplazadas o menospreciadas al quitársele gran parte de sus propiedades, quedándoles solo el nombre de su estirpe⁸, por lo que para regresarles un poco del peso social perdido, en el *Reglamento de 1956* se les hace presentes para participar en una Junta que habría de tener voz para las cuestiones de imagen y obras de la ciudad.⁹

⁸ Véase Eugenio Mercado López, *Ideología y Patrimonio Cultural, legislación local para la conservación del patrimonio urbano-arquitectónico en Morelia. 1825-2001*, Tesis de Maestría en Arquitectura, Universidad Michoacana de San Nicolás de Hidalgo, Maestría en Arquitectura, Investigación y Restauración de Sitios y Monumentos. División de Estudios de Posgrado Facultad de Arquitectura, 2004, p. 146.

⁹ *Artículo I del Reglamento para la conservación del aspecto típico y colonial de la ciudad de Morelia*. Suplemento al No.22 del Periódico Oficial del Estado correspondiente al 27 de agosto de 1956. Tip. de la E.T.I. Álvaro Obregón. Morelia, Mich. 1956,

Conclusiones

El presente trabajo buscó encontrar y hacer tangibles las relaciones de poder y su influencia en la ciudad. Como Foucault indica, el poder no siempre es visible, y tal premisa fue un obstáculo difícil de librar a lo largo de la investigación realizada.

Si bien es cierto que en un principio se planteó de manera muy ingenua que se podrían encontrar estas relaciones en los archivos, y casi de manera directa, no fue así, en reiteradas ocasiones se pudo comprobar que al poder no siempre le interesa ser archivado o incluso, estudiado.

Sin embargo, si fue posible identificar a algunos personajes de la política o incluso, de la vida pública que eran intermediarios para la formación, regularización y diseño de la ciudad. Estos personajes son los que directamente aparecían de

archivos, pero tal como Schaff indica, el estudio de los documentos no bastan para conocer totalmente la sociedad que los genera¹.

Una relación de poder que fue imposible de comprobar fue la de los propietarios reales de los terrenos en los que se asientan las colonias de Morelia. Lo anterior debido a la existencia de prestanombres que ocultan a los verdaderos dueños, quienes parecen no tener interés en mostrar su verdadero capital adquisitivo.

Sin embargo, fue posible comprobar que la apertura del Fondo Legal no correspondió a esa necesidad de crecimiento poblacional que era uno de los argumentos: haciendo una confrontación con los mapas elaborados para el presente trabajo y con los que se encuentran en archivos, podemos concluir lo siguiente: para 1964, año en que se aprueba la iniciativa del Fondo, la mancha urbana de Morelia no había crecido en demasía con respecto a la de 1947, prueba de ello es el plano 1 que se presenta en este trabajo, pero tal vez una fuente más confiable es el mosaico aéreo de la ciudad de Morelia de 1947.

Más aún, para el año de 1970, a 6 años de aprobado el Fondo Legal, el único desarrollo que está dentro de uno de los terrenos expropiados pertenecientes al ejido de La Soledad, es el correspondiente a las instalaciones del Instituto Tecnológico de Morelia, José Ma. Morelos y Pavón. Observamos asentamientos dentro de los territorios expropiados en el Fotomapa editado por INEGI en 1980 y en donde se puede apreciar que la zona sur de la colonia del Empleado, justo en la Loma de Santa María, es donde se crearán nuevas colonias, dieciséis años después de la inserción a la mancha urbana².

¹ Schaff, *Op. cit.*

² Se sugiere revisar los mapas del anexo 1 para una mejor comprensión del tema.

Estamos hablando, que desde que aparecen las intenciones de abrir el Fondo Legal hacia fines de 1950, hasta que efectivamente se deposita un asentamiento nuevo pasan más de 25 años. Durante la investigación pudimos darnos cuenta de los bancos que funcionaban como instituciones de préstamos al Estado para que éste pudiera realizar obras públicas. Si consideramos que durante el periodo de Díaz Ordaz como presidente de México y que coincidió con los últimos años de gobierno de Arriaga Rivera, fue un periodo en el cual llegaban menos recursos económicos al estado³, podríamos entender el porque se necesitaba de esa compra-venta de terrenos expropiados.

Mientras se realizaba la investigación, también fue posible percatarse que faltan documentos en los repositorios, algunos se encuentran en préstamo con secretarías de gobierno y otros simplemente no aparecieron.

A manera de conclusión, podemos recordar a Foucault⁴, quien fuera el eje central del presente, cuando indica que *el poder no se construye a través de voluntades, ni tampoco se deriva de intereses. El poder se construye y funciona a partir de poderes, de multitud de cuestiones y de efectos de poder*, creemos que uno de estos efectos es la ciudad y su complejo proceso de ser.

³ Véase *Perfil de un gobierno*, *Op. cit.*

⁴ Foucault, *Op. cit.*, p. 116

Bibliografía

AGUILAR Andre, *El papel de la formación del edificador en la modernización de la arquitectura en Morelia entre los años de 1960 y 1975*, Tesis de Maestría en Arquitectura, Investigación y Restauración de Sitios y Monumentos, UMSNH, Morelia, 2009.

ARREOLA, Cortés, Raúl, *Morelia*, Ed. Morevallado Editores. Morelia, México, 1991.

BOURDIEU Pierre, *Razones prácticas. Sobre la teoría de la acción*, Anagrama, Colección Argumentos, Barcelona, 1997.

CAPEL Horacio, *La morfología de las ciudades. Tomo I: sociedad, cultura y paisaje urbano*, Ediciones del Serbal, colección La estrella Polar, Barcelona, 2002.

CASTELLS, Manuel, *La cuestión urbana*, decimosexta edición en español, Siglo Veintiuno Editores, México, 2004.

CHOAY, F. *El urbanismo: utopías y realidades*. Lamer, Barcelona, 1967.

COULOMB, Rene y DUHAU, Emilio (coords), *La ciudad y sus actores*, Universidad Nacional Autónoma Metropolitana, México, 1988.

DÁVILA Carmen y Cervantes Enrique coordinadores, *Desarrollo Urbano de Valladolid-Morelia, 1541-2001*, UMSNH, Morelia, 2001.

ESPINOSA Ortiz, Fabricio, *Las colonias de la ciudad de Morelia (1903-1960) su surgimiento, desarrollo e incidencia en el crecimiento urbano*, tesis de maestría en Arquitectura, Investigación Restauración de Sitios y Monumentos, Morelia, UMSNH, 2006.

ETTINGER McEnulty, Catherine R. e IRACHETA Cenecorta, Alfonso X. (Comps), *Hacia la Sustentabilidad en Barrios y Centros Históricos*, Universidad Michoacana de San Nicolás de Hidalgo, México, 2004.

ETTINGER McEnulty, Catherine Rose, *Arquitectura Neocolonial en Morelia*, Instituto Michoacano de Cultura, Morelia, México.1999.

GIEDION, G. *Espacio, tiempo y arquitectura* 1941, Dossat, Barcelona, 1978.

GOTTDIENER M y **FEAGIN Joer**, “El cambio de paradigmas en la sociología urbana” en Revista **Sociología**, núm. 12, enero-abril 1990, UAM-Azcapotzalco, México.

JARAMILLO Samuel, *Urbanización latinoamericana, nuevas perspectivas*, Escala, Colombia, 1993.

LEFEBVRE, Henri, *De lo rural a lo urbano*, ed. Península, cuarta edición, Barcelona, 1978.

LEFEBVRE, Henri, *El derecho a la ciudad*, ed. Península, cuarta edición, Barcelona, 1978.

LEFEBVRE, Henry, *El pensamiento marxista y la ciudad*, Editorial extemporáneos, México, 1973.

LOPEZ, RANGEL, Roberto, *Tendencias Arquitectónicas y Caos Urbano en Latinoamérica*, México, Ed. Gustavo Gili, 1989.

LUCIO Martinez, Alejandra, *la desecación de los pantanos y la construcción de un nuevo cauce para el río grande de Morelia. Segunda mitad del siglo XIX, primeras décadas del siglo XX*, tesis de maestría en Arquitectura, Investigación Restauración de Sitios y Monumentos, Morelia, UMSNH, 2006.

LUNN Eugene, *Marxismo y Modernismo*, México, Ed. Fondo de Cultura Económica, 1982

MOSCA, Gaetano, *La clase política*, primera edición en español, Fondo de Cultura Económica, México, 1984.

NAVARRO Franco, Victor Manuel, *La arquitectura de la industria harinera en los antiguos Urdiales de Morelia, Michoacán 1920-1960*, tesis de maestría en Arquitectura, Investigación Restauración de Sitios y Monumentos, Morelia, UMSNH, 2002.

PAREDES, Carlos, coordinador, *Morelia y su historia. Primer foro sobre el centro histórico de Morelia*, UMSNH, Morelia, 2001.

RICOER, Paul, *Ideología y utopía*, primera edición, tercera reimpression, editorial Gedisa, España, 2001.

RIO, Vicente Del, *Introdução ao desenho urbano no proceso de planejamento*, Editora Pini LTDA, São Paulo, 1990.

ROMERO Fernando, *Zona Metropolitana del Valle de México*, Laboratorio de la Ciudad de México, México, 2000.

SCHTEINGART, Martha, Los productores del espacio habitable: Estado, empresa y sociedad en la Ciudad de México, El Colegio de México, México, 2001.

ROSALES José Manuel, *Modernidad medios impresos y espacio, Morelia 1930-1960*, Tesis de Maestría en Arquitectura, Investigación y Restauración de Sitios y Monumentos, UMSNH, Morelia, 2008.

SEGRE, Roberto, *Arquitectura y urbanismo modernos*, La Habana, editorial arte y literatura, 1988.

SINGER, Paul, *Economía Política de la Urbanización*, Siglo Veintiuno Editores, México, 1998.

Sociedad Mexicana de Geografía y Estadística, Corresponsalía Morelia, *Perfil de un gobierno 1962-1968*, primera edición, Morelia, 1998, p. 219

SUST Xavier, Even Albert, Miller Barada. *La Arquitectura como símbolo de poder*, Ed. Tusquets, Barcelona, 1975.

TENA Núñez, Ricardo Antonio, *Ciudad, cultura y urbanización sociocultural. Conceptos y métodos de análisis urbano*, Instituto Politécnico Nacional, México, 2007.

THERBORN, Göran, *La ideología del poder y el poder de la ideología*, Siglo Veintiuno Editores, México, 1998.

TOCA Antonio, *Arquitectura y ciudad*, Instituto Politécnico Nacional, México, 1998.

UNICKEL Luis, *El desarrollo urbano de México: diagnóstico e implicaciones futuras*, Colegio de México, México, 1978.

UNICKEL Luis, *El desarrollo urbano y regional en América Latina: problemas y políticas*, Fondo de Cultura Económica, México, 1975

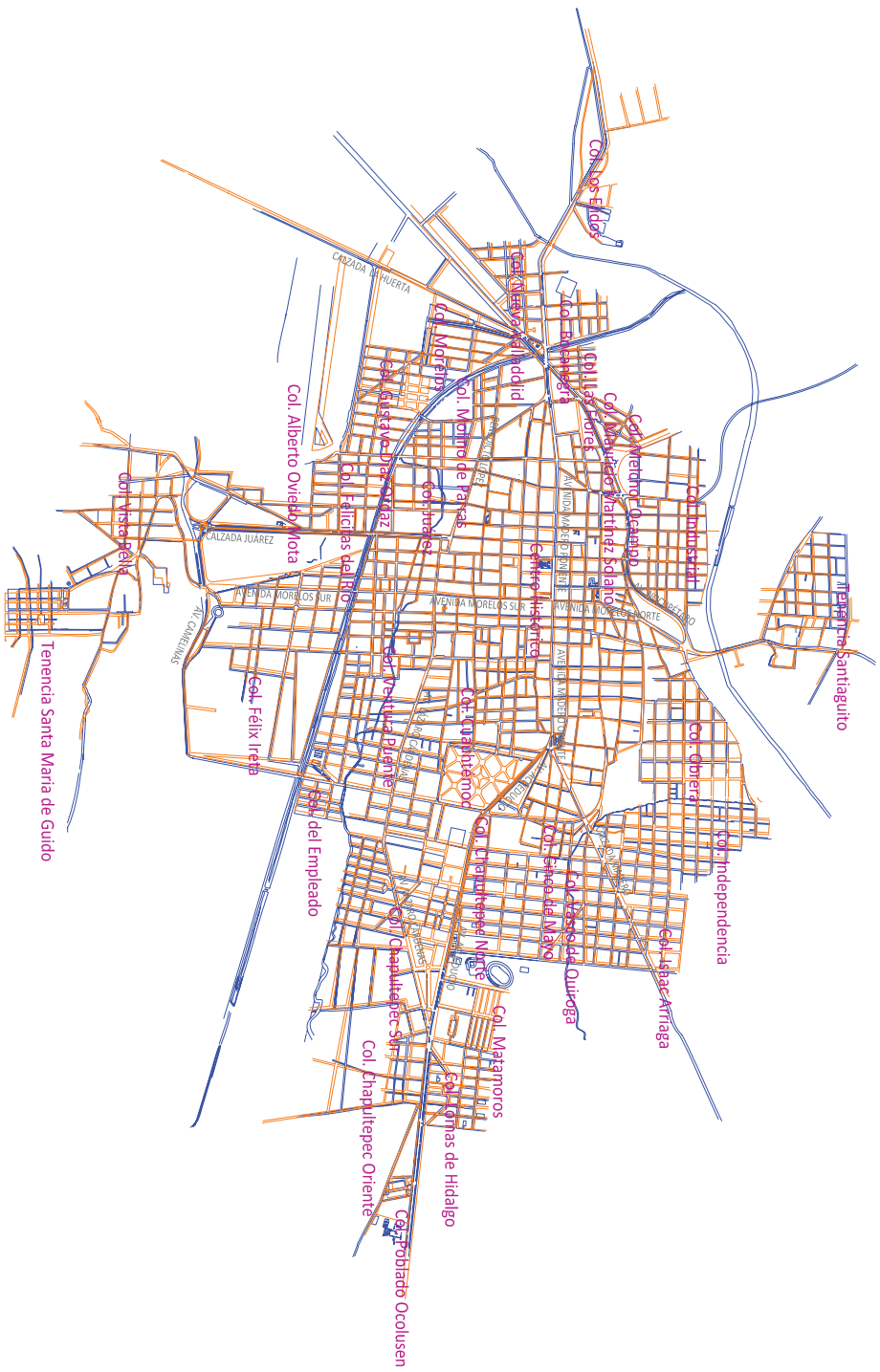
URIBE, Salas, José Alfredo, *Morelia, los pasos de la modernidad*. Morelia, Instituto de Investigaciones Históricas, 1993.

VARGAS Uribe, Guillermo, *Urbanización y Configuración Territorial en la Región de Valladolid-Morelia 1541-1991*, Morevallado Editores, México, 2008.

VILLORO Luis, *El poder y el valor. Fundamentos de una ética política*, primera edición, tercera reimpresión, Fondo de Cultura Económica, México, 2001.

WIRTH Luis, *El urbanismo como modo de vida*, Ediciones 3, Cuadernos del Taller, Buenos Aires.

- Archivo Histórico del Municipio de Morelia
- Archivo General e Histórico del Poder Ejecutivo del Estado de Michoacán
- Archivo del Poder Judicial del Estado de Michoacán.
- Archivo INEGI



UMSNH
DIVISION DE ESTUDIOS DE POSGRADO

SIMBOLOGÍA

- Digitalización de mapa de Morelia de 1964
- Nombre de colonias
- Principales vialidades

UMSNH

DIVISION DE ESTUDIOS DE POSGRADO
MAESTRIA EN ARQUITECTURA, INVESTIGACION Y RESTAURACION DE SITIOS Y MONUMENTOS

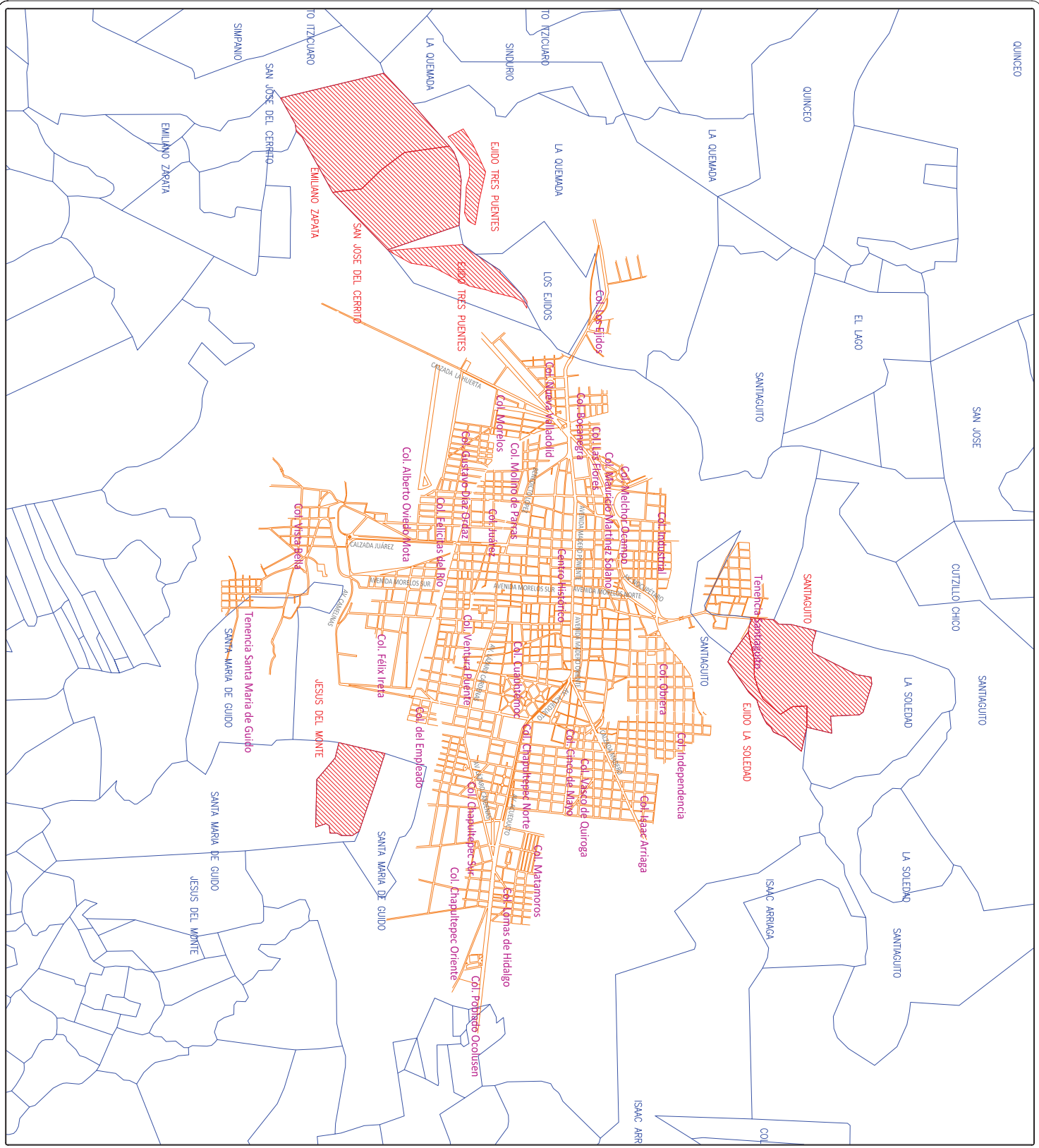
Digitalización de mapa de Morelia de 1964

MORELIA: CIUDAD Y PODER 1950-1970

NO. PLANO NORTE

3





UMSNH
DIVISION DE ESTUDIOS DE POSGRADO

SIMBOLOGÍA

- Mosaico oficial
- Nombre de ejido
- Mapa de Moravia 1964, según INEGI
- Nombre de colonias
- Principales vialidades
- Área expropiada

UMSNH

DIVISION DE ESTUDIOS DE POSGRADO
MAESTRIA EN ARQUITECTURA, INVESTIGACION Y RESTAURACION DE SITIOS Y MONUMENTOS

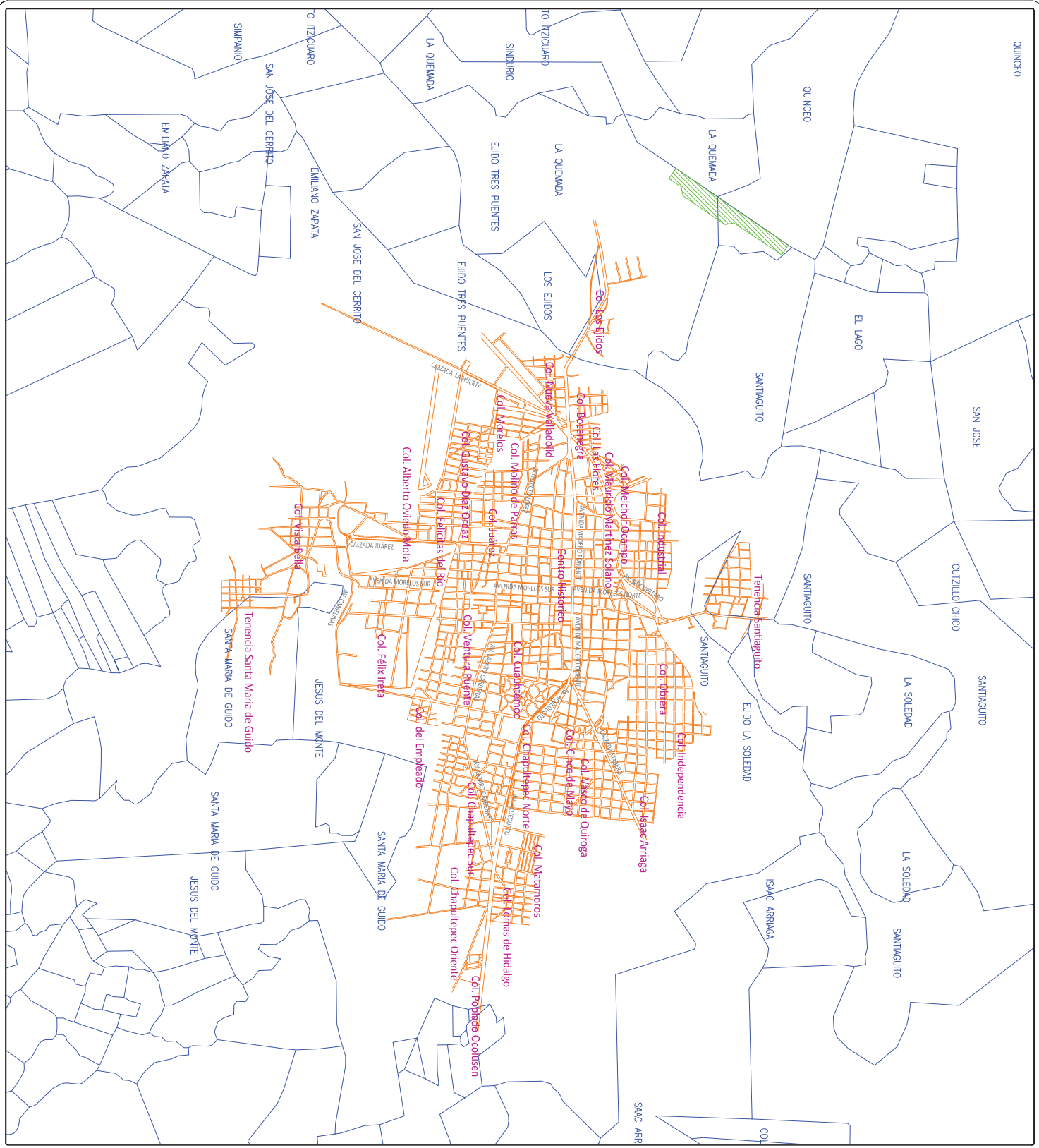
Expropiación de ejidos para Fondo Legal con mosaico de ejidos integrado

MORELIA: CIUDAD Y PODER 1950-1970

NO. PLANO NORTE







14





UMSNH
DIVISION DE ESTUDIOS DE POSGRADO

SIMBOLOGIA

-  Mosaico oficial
-  Nombre de ejido
-  Mapa de Moravia 1964, según INEGI
-  Nombre de colonias
-  Principales vialidades
-  Área correspondiente al aeropuerto

UMSNH

DIVISION DE ESTUDIOS DE POSGRADO
MAESTRIA EN ARQUITECTURA, INVESTIGACION Y RESTAURACION DE SITIOS Y MONUMENTOS

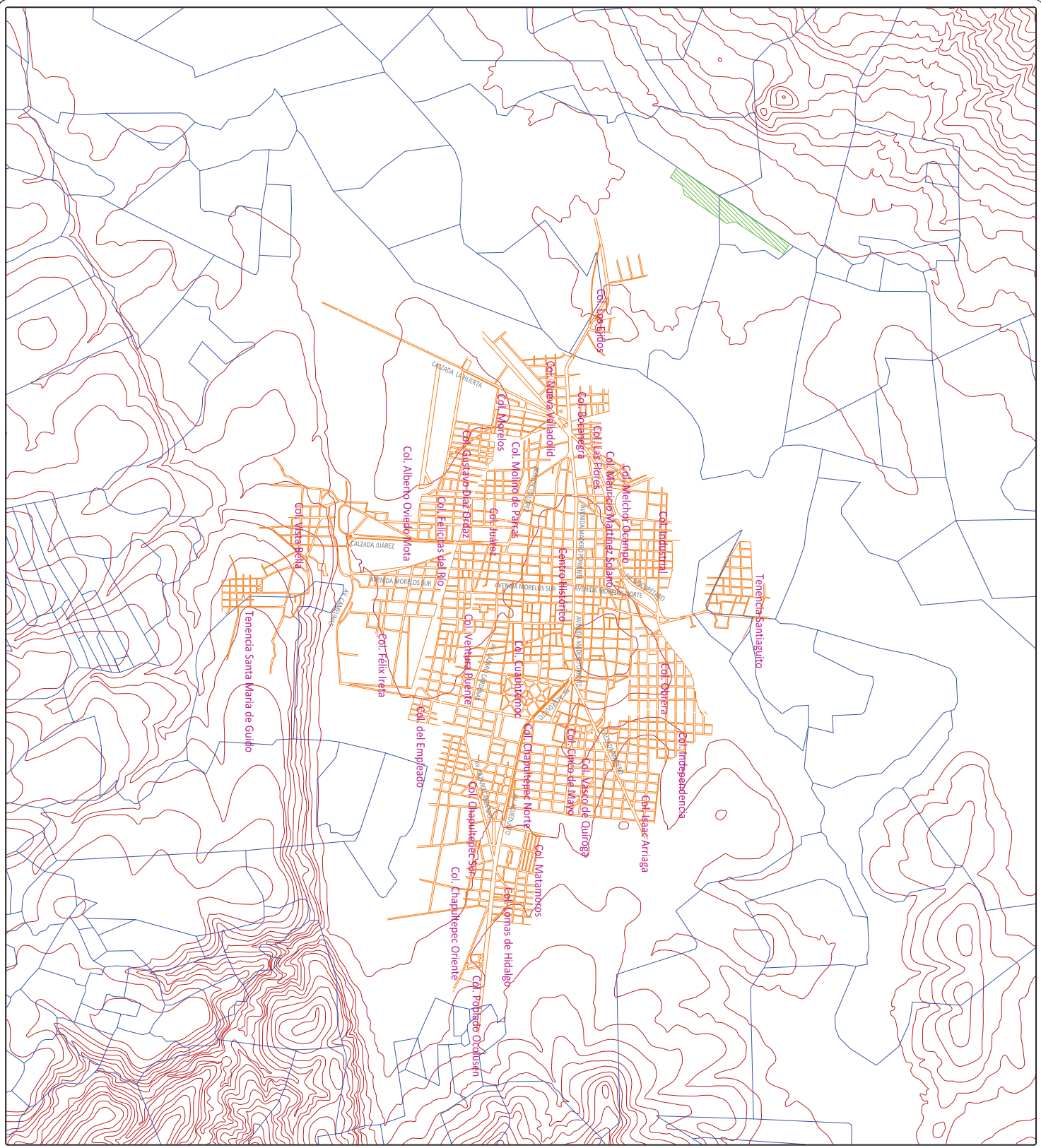
Expropiación de terrenos para aeropuerto, con nombres de ejido

MORELIA: CIUDAD Y PODER 1950-1970

NO. PLANO NORTE

15





UMSNH
DIVISION DE ESTUDIOS DE POSGRADO

SIMBOLOGÍA

- Mosaico oficial
- Mapa de Morelia - 1964, según INEGI
- Nombre de colonias
- Principales vialidades
- Área correspondiente al aeropuerto
- Curvas de nivel

UMSNH

DIVISION DE ESTUDIOS DE POSGRADO
MAESTRIA EN ARQUITECTURA, INVESTIGACION Y RESTAURACION DE SITIOS Y MONUMENTOS


Expropiación de terrenos para aeropuerto, sin nombres de ejido

MORELIA: CIUDAD Y PODER 1950-1970

NO. PLANO NORTE

16





UMSNH
DIVISION DE ESTUDIOS DE POSGRADO

SIMBOLOGÍA

UMSNH

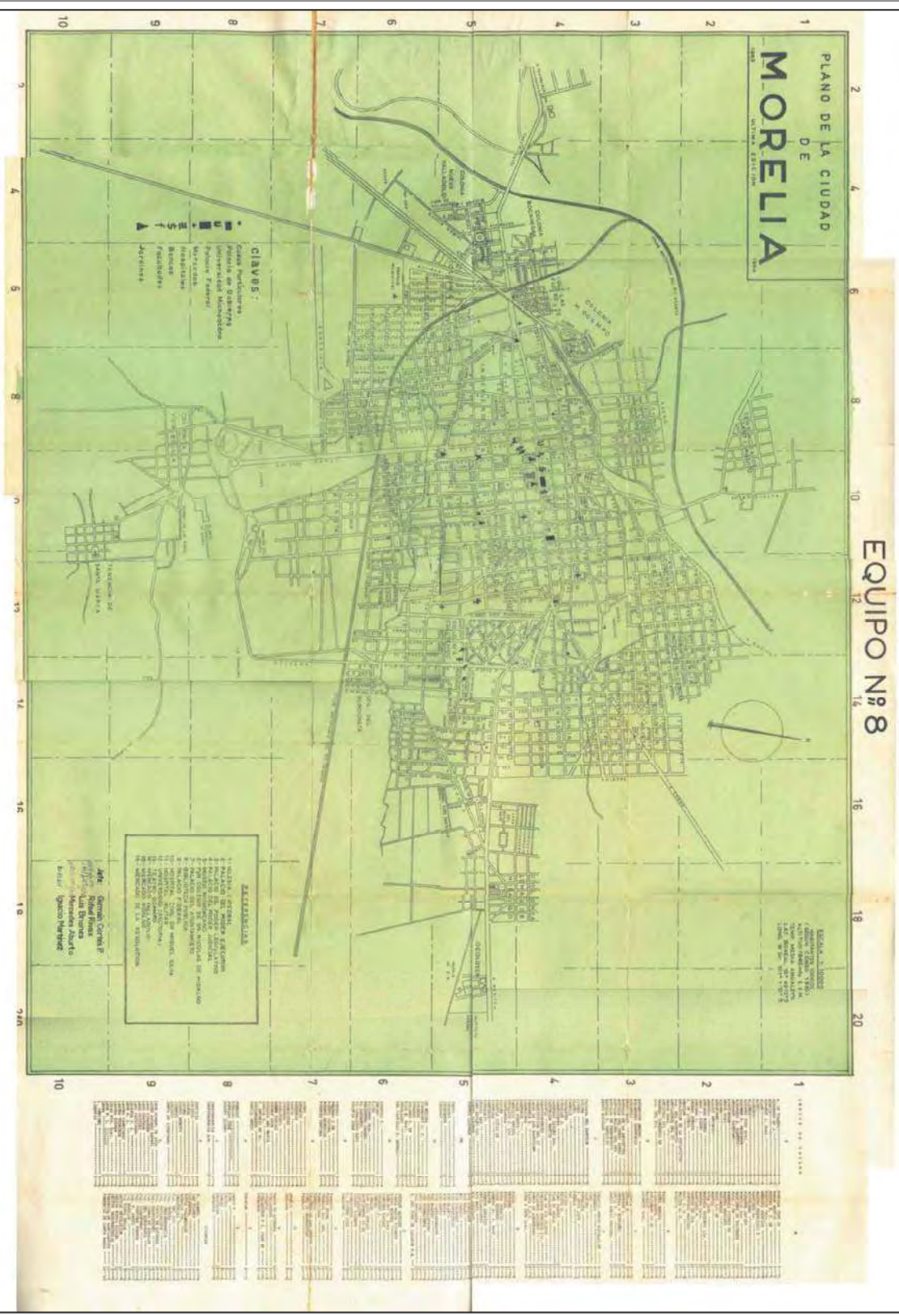
DIVISION DE ESTUDIOS DE POSGRADO
MAESTRIA EN ARQUITECTURA,
INVESTIGACION Y RESTAURACION
DE SITIOS Y MONUMENTOS

Mapa de Morelia en 1964


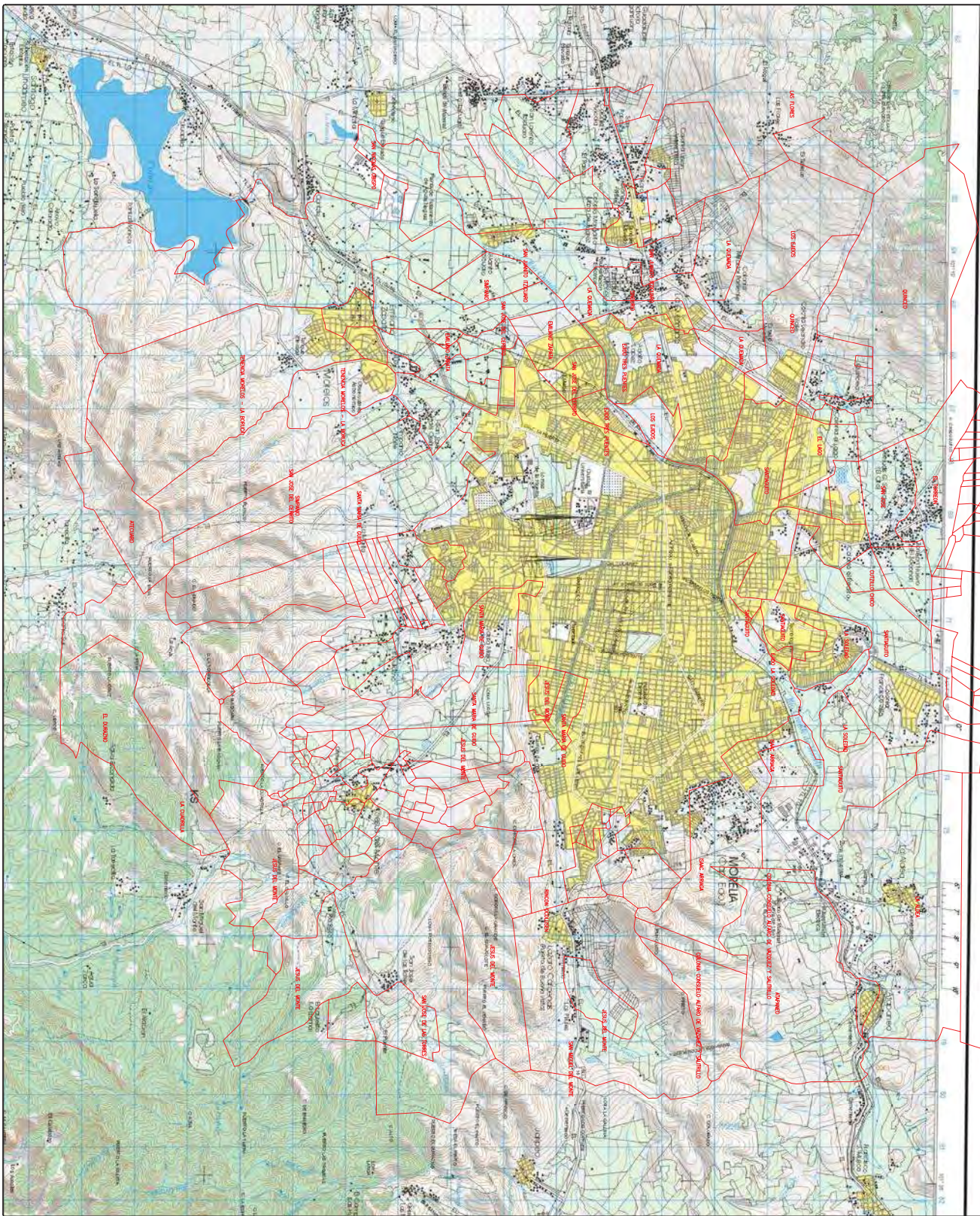
MORELIA: CIUDAD Y PODER 1950-1970

NO. PLANO NORTE

2



MORELIA



UMSNH
DIVISION DE ESTUDIOS DE POSGRADO

SIMBOLOGÍA

 Mosaico oficial

UMSNH

DIVISION DE ESTUDIOS DE POSGRADO

MAESTRIA EN ARQUITECTURA, INVESTIGACION Y RESTAURACION DE SITIOS Y MONUMENTOS


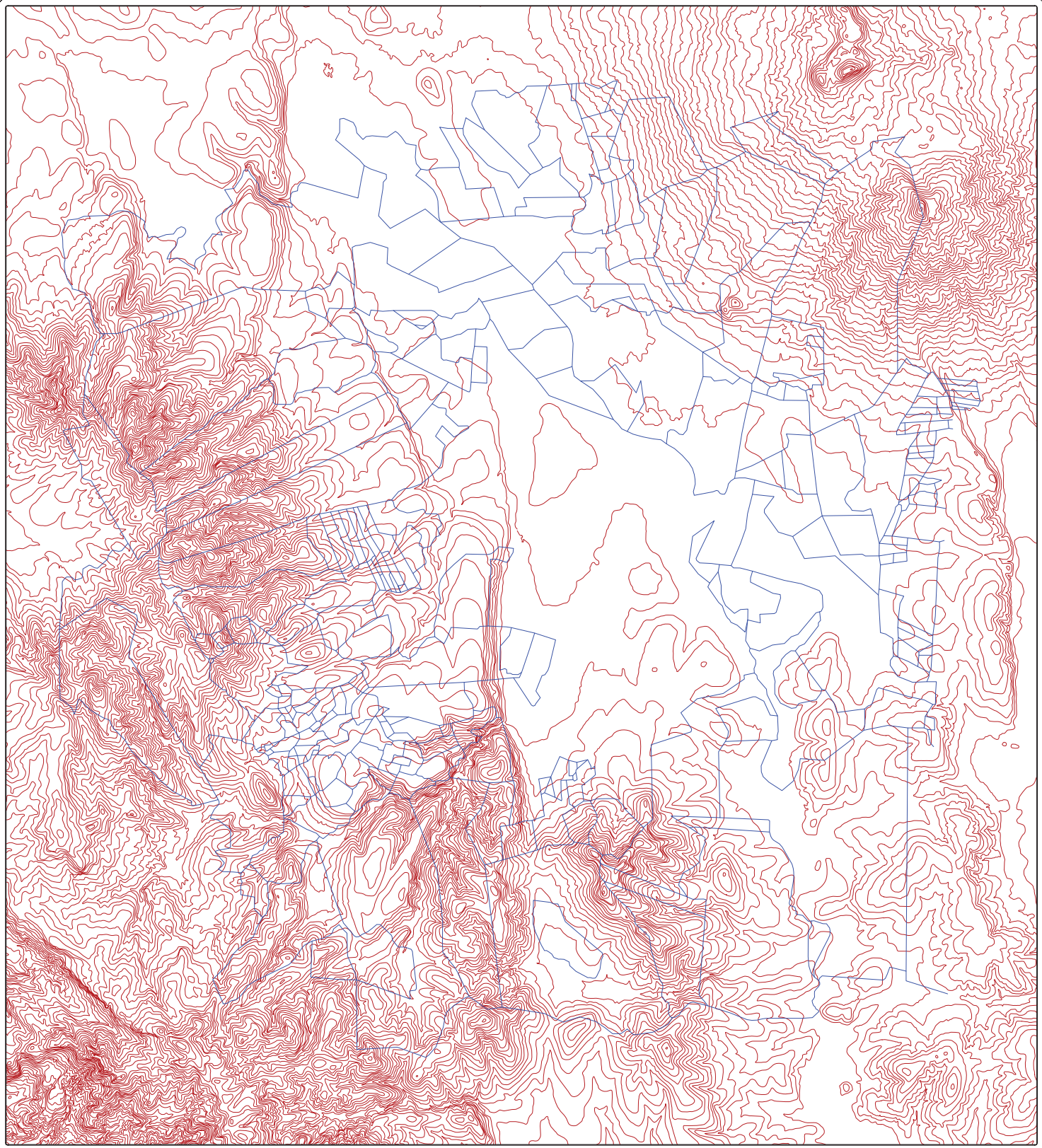
Mosaico Ejidal con carta ipo como imagen

MORELIA: CIUDAD Y PODER 1950-1970

NO. PLANO NORTE

7





UMSNH
DIVISION DE ESTUDIOS DE POSGRADO

SIMBOLOGÍA

 Mosaico oficial
 Curvas de nivel

UMSNH

DIVISION DE ESTUDIOS DE POSGRADO
MAESTRIA EN ARQUITECTURA, INVESTIGACION Y RESTAURACION DE SITIOS Y MONUMENTOS

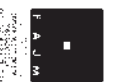
Mosaico Eidal sin nombres y con curvas de nivel

MORELIA: CIUDAD Y PODER 1950-1970

NO. PLANO NORTE

9





UMSNH
DIVISION DE ESTUDIOS DE POSGRADO

SIMBOLOGÍA



Mosaiquito oficial

UMSNH

DIVISION DE ESTUDIOS DE POSGRADO

MAESTRIA EN ARQUITECTURA, INVESTIGACION Y RESTAURACION DE SITIOS Y MONUMENTOS

Mosaiquito Ejdal

MORELIA: CIUDAD Y PODER 1950-1970

NO. PLANO NORTE

10



DATOS GENERALES

NOMBRE DEL ARCHIVO: ARCHIVO GENERAL E HISTÓRICO DEL PODER EJECUTIVO DEL ESTADO DE MICHOACÁN

DATOS PARTICULARES

UBICACIÓN DEL DOCUMENTO: DIARIO OFICIAL DE LA FEDERACIÓN.

P.P. 10-11


FECHA DE DOCUMENTO: 7 DE ABRIL DE 1964

TÍTULO: DECRETO QUE EXPROPIA EL EJIDO DE TRES PUENTES PARA LA AMPLIACIÓN DEL FONDO LEGAL

CONTENIDO

• EL GOBERNADOR SOLICITÓ POR No. DE OFICIO 26 DEL 4 DE ENERO DE 1963 DIRIGIDO AL DEPARTAMENTO DE ASUNTOS AGRARIOS Y COLONIZACIÓN PARA LA AMPLIACIÓN DEL FONDO LEGAL.

- A EXPROPIAR: 45.53-49.
- VALUADAS EN \$ 409, 814.10
- PROPIEDAD DE EJIDATARIOS \$ 59,100.00.
- 10 DE JUNIO 1953 SE NOMBRÓ VALUADOR.
- TERRENOS DE RIEGO POR GRAVEDAD.
- INSTITUCIONES CONSULTADAS: COMITÉ TÉCNICO DE INVERSIÓN DE FONDOS COMUNES, BANCO NACIONAL DE CREDITO EJIDAL, DIRECCIÓN GENERAL DE TIERRAS Y AGUAS.
- DEPÓSITO EN EL BANCO NACIONAL DE CREDITO EJIDAL.
- PAGO TOTAL: \$ 409,814.10.
- SI LOS TERRENOS EXPROPIADOS FUERAN USADOS PARA OTRO FIN PASARÍAN A MANOS DEL FONDO NACIONAL DE FOMENTO EJIDAL.



DATOS GENERALES

NOMBRE DEL ARCHIVO: ARCHIVO GENERAL E HISTÓRICO DEL PODER EJECUTIVO DEL ESTADO DE MICHOACÁN

DATOS PARTICULARES

UBICACIÓN DEL DOCUMENTO: DIARIO OFICIAL DE LA FEDERACIÓN.

P.P. 10-11

FECHA DE DOCUMENTO: 7 DE ABRIL DE 1964

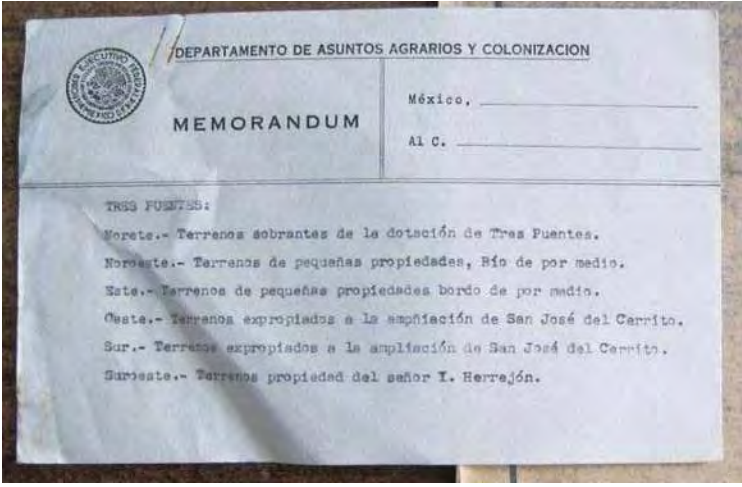
TÍTULO: DECRETO QUE EXPROPIA EL EJIDO DE TRES PUENTES PARA LA AMPLIACIÓN DEL FONDO LEGAL

CONTENIDO

- EL GOBERNADOR SOLICITÓ POR No. DE OFICIO 26 DEL 4 DE ENERO DE 1963 DIRIGIDO AL DEPARTAMENTO DE ASUNTOS AGRARIOS Y COLONIZACIÓN PARA LA AMPLIACIÓN DEL FONDO LEGAL.
- VALUADAS EN \$ 409, 814.10
- PROPIEDAD DE EJIDATARIOS \$ 59,100.00.
- 10 DE JUNIO 1953 SE NOMBRÓ VALUADOR.
- TERRENOS DE RIEGO POR GRAVEDAD.
- INSTITUCIONES CONSULTADAS: COMITÉ TÉCNICO DE INVERSIÓN DE FONDOS COMUNES, BANCO NACIONAL DE CREDITO EJIDAL, DIRECCIÓN GENERAL DE TIERRAS Y AGUAS.
- DEPÓSITO EN EL BANCO NACIONAL DE CREDITO EJIDAL.
- PAGO TOTAL: \$ 409,814.10.
- SI LOS TERRENOS EXPROPIADOS FUERAN USADOS PARA OTRO FIN PASARÍAN A MANOS DEL FONDO NACIONAL DE FOMENTO EJIDAL.



FECHA DE CONSULTA: MAYO 2009

DATOS GENERALES	
NOMBRE DEL ARCHIVO: ARCHIVO GENERAL E HISTÓRICO DEL PODER EJECUTIVO DEL ESTADO DE MICHOACÁN	
UBICACIÓN DEL DOCUMENTO: DIARIO OFICIAL DE LA FEDERACIÓN. P.P. 10-11	
TÍTULO: DECRETO QUE EXPROPIA EL EJIDO DE TRES PUENTES PARA LA AMPLIACIÓN DEL FONDO LEGAL	
FECHA DE DOCUMENTO: 7 DE ABRIL DE 1964	
CONTENIDO <ul style="list-style-type: none"> • EL GOBERNADOR SOLICITÓ POR No. DE OFICIO 26 DEL 4 DE ENERO DE 1963 DIRIGIDO AL DEPARTAMENTO DE ASUNTOS AGRARIOS Y COLONIZACIÓN PARA LA AMPLIACIÓN DEL FONDO LEGAL. <ul style="list-style-type: none"> • A EXPROPIAR: 45.53-49. • VALUADAS EN \$ 409, 814.10 • PROPIEDAD DE EJIDATARIOS \$ 59,100.00. • 10 DE JUNIO 1953 SE NOMBRO VALUADOR. • TERRENOS DE RIEGO POR GRAVEDAD. • INSTITUCIONES CONSULTADAS: COMITÉ TÉCNICO DE INVERSIÓN DE FONDOS COMUNES, BANCO NACIONAL DE CRÉDITO EJIDAL, DIRECCIÓN GENERAL DE TIERRAS Y AGUAS. • DEPÓSITO EN EL BANCO NACIONAL DE CRÉDITO EJIDAL. • PAGO TOTAL: \$ 409,814.10. • SI LOS TERRENOS EXPROPIADOS FUERAN USADOS PARA OTRO FIN PASARÍAN A MANOS DEL FONDO NACIONAL DE FOMENTO EJIDAL. • HECTÁREAS 	

DATOS GENERALES
NOMBRE DEL ARCHIVO: ARCHIVO GENERAL E HISTÓRICO DEL PODER EJECUTIVO DEL ESTADO DE MICHOACÁN
DATOS PARTICULARES
UBICACIÓN DEL DOCUMENTO: DIARIO OFICIAL DE LA FEDERACIÓN. P.P. 11-12
FECHA DE DOCUMENTO: 7 DE ABRIL DE 1964
CONTENIDO
<ul style="list-style-type: none"> • EL GOBERNADOR SOLICITÓ POR No. DE OFICIO 26 DEL 4 DE ENERO DE 1963 DIRIGIDO AL DEPARTAMENTO DE ASUNTOS AGRARIOS Y COLONIZACIÓN PARA LA AMPLIACIÓN DEL FONDO LEGAL. • VALUADAS EN \$ 519,680.00 • PROPIEDAD DE EJIDATARIOS \$ 24,159.00. • 10 DE JUNIO 1953 SE NOMBRÓ VALUADOR. • TERRENOS DE TEMPORAL. • INSTITUCIONES CONSULTADAS: COMITÉ TÉCNICO DE INVERSIÓN DE FONDOS COMUNES, BANCO NACIONAL DE CREDITO EJIDAL, DIRECCIÓN GENERAL DE TIERRAS Y AGUAS. • DEPÓSITO EN EL BANCO NACIONAL DE CREDITO EJIDAL. • PAGO TOTAL: \$ 543,680.00. • SI LOS TERRENOS EXPROPIADOS FUERAN USADOS PARA OTRO FIN PASARÍAN A MANOS DEL FONDO NACIONAL DE FOMENTO EJIDAL. • LOS PAGOS DE PROPIEDAD EJIDAL EFECTADA SE EFECTUARÁN EN EFECTIVO AL EJIDATARIO.





FECHA DE CONSULTA: MAYO 2009

DATOS GENERALES

NOMBRE DEL ARCHIVO: ARCHIVO GENERAL E HISTÓRICO DEL PODER EJECUTIVO DEL ESTADO DE MICHOACÁN

DATOS PARTICULARES

UBICACIÓN DEL DOCUMENTO: DIARIO OFICIAL DE LA FEDERACIÓN.


P.P. 11-12

FECHA DE DOCUMENTO: 7 DE ABRIL DE 1964

TÍTULO: DECRETO QUE EXPROPIA TERRENOS DEL EJIDO DE JESÚS DEL MONTE A FAVOR DEL GOBIERNO

CONTENIDO

- EL GOBERNADOR SOLICITÓ POR No. DE OFICIO 26 DEL 4 DE ENERO DE 1963 DIRIGIDO AL DEPARTAMENTO DE ASUNTOS AGRARIOS Y COLONIZACIÓN PARA LA AMPLIACIÓN DEL FONDO LEGAL.
 - HECTÁREAS
- A EXPROPIAR: 51,95-26.
- VALUADAS EN \$ 519, 680.00
- PROPIEDAD DE EJIDATARIOS \$ 24,159.00.
- 10 DE JUNIO 1953 SE NOMBRO VALUADOR.
- TERRENOS DE TEMPORAL.
- INSTITUCIONES CONSULTADAS: COMITÉ TÉCNICO DE INVERSIÓN DE FONDOS COMUNES, BANCO NACIONAL DE CREDITO EJIDAL, DIRECCIÓN GENERAL DE TIERRAS Y AGUAS.
- DEPÓSITO EN EL BANCO NACIONAL DE CRÉDITO EJIDAL.
- PAGO TOTAL: \$ 543,680.00.
- SI LOS TERRENOS EXPROPIADOS FUERAN USADOS PARA OTRO FIN P ASARÍAN A MANOS DEL FONDO NACIONAL DE FOMENTO EJIDAL.
- LOS PAGOS DE PROPIEDAD EJIDAL EFECTADA SE EFECTUARÁN EN EFECTIVO AL EJIDATARIO.

**DATOS GENERALES**

NOMBRE DEL ARCHIVO: ARCHIVO GENERAL E HISTÓRICO DEL PODER EJECUTIVO DEL ESTADO DE MICHOACÁN

DATOS PARTICULARES

UBICACIÓN DEL DOCUMENTO: DIARIO OFICIAL DE LA FEDERACIÓN.
P.P. 12-13


FECHA DE DOCUMENTO: 7 DE ABRIL DE 1964

TÍTULO: DECRETO QUE EXPROPIA TERRENOS DEL EJIDO DE EMILIANO ZAPATA A FAVOR DEL GOBIERNO DEL ESTADO QUE SE DESTINARÁN PARA LA AMPLIACIÓN DEL FONDO LEGAL

CONTENIDO

- EL GOBERNADOR SOLICITÓ POR No. DE OFICIO 26 DEL 4 DE ENERO DE 1963 DIRIGIDO AL DEPARTAMENTO DE ASUNTOS AGRARIOS Y COLONIZACIÓN PARA LA AMPLIACIÓN DEL FONDO LEGAL.
- A EXPROPIAR: 114,48-72.
- VALUADAS EN \$ 686, 923.00
- PROPIEDAD DE EJIDATARIOS \$ 4,500.00 + 15,000 .00 + 6,000.00
- 10 DE JUNIO 1953 SE NOMBRÓ VALUADOR.
- TERRENOS DE RIEGO O HUMEDAD.
- INSTITUCIONES CONSULTADAS: COMITÉ TÉCNICO DE INVERSIÓN DE FONDOS COMUNES, BANCO NACIONAL DE CRÉDITO EJIDAL, DIRECCIÓN GENERAL DE TIERRAS Y AGUAS.
- DEPÓSITO EN EL BANCO NACIONAL DE CRÉDITO EJIDAL.
- PAGO TOTAL: \$ 712,423.20.
- SI LOS TERRENOS EXPROPIADOS FUERAN USADOS PARA OTRO FIN PASARÍAN A MANOS DEL FONDO NACIONAL DE FOMENTO EJIDAL.
- LOS PAGOS DE PROPIEDAD EJIDAL EFECTADA SE EFECTUARÁN EN EFECTIVO AL EJIDATARIO.

DATOS GENERALES
NOMBRE DEL ARCHIVO: ARCHIVO GENERAL E HISTÓRICO DEL PODER EJECUTIVO DEL ESTADO DE MICHOACÁN
DATOS PARTICULARES
UBICACIÓN DEL DOCUMENTO: DIARIO OFICIAL DE LA FEDERACIÓN. P.P. 13-14
FECHA DE DOCUMENTO: 7 DE ABRIL DE 1964
TÍTULO: DECRETO QUE EXPROPIA TERRENOS DEL EJIDO DE SANTIAGUITO A FAVOR DEL GOBIERNO DEL ESTADO QUE SE DESTINARÁN PARA LA AMPLIACIÓN DEL FONDO LEGAL
CONTENIDO
<ul style="list-style-type: none"> • EL GOBERNADOR SOLICITÓ POR No. DE OFICIO 26 DEL 4 DE ENERO DE 1963 DIRIGIDO AL DEPARTAMENTO DE ASUNTOS AGRARIOS Y COLONIZACIÓN PARA LA AMPLIACIÓN DEL FONDO LEGAL. • VALUADAS EN \$ 200, 911.25 • PROPIEDAD DE EJIDATARIOS \$ 100.00 • 10 DE JUNIO 1953 SE NOMBRÓ PERITO • TERRENOS DETEMPORAL DE PRIMERA. • INSTITUCIONES CONSULTADAS: COMITÉ TÉCNICO DE INVERSIÓN DE FONDOS COMUNES, BANCO NACIONAL DE CREDITO EJIDAL, DIRECCIÓN GENERAL DE TIERRAS Y AGUAS. • DEPÓSITO EN EL BANCO NACIONAL DE CREDITO EJIDAL. • PAGO TOTAL: \$ 201,911.25. • SI LOS TERRENOS EXPROPIADOS FUERAN USADOS PARA OTRO FIN PASARÍAN A MANOS DEL FONDO NACIONAL DE FOMENTO EJIDAL. • LOS PAGOS DE PROPIEDAD EJIDAL EFECTADA SE EFECTUARÁN EN EFECTIVO AL EJIDATARIO.



**DATOS GENERALES**

NOMBRE DEL ARCHIVO: ARCHIVO GENERAL E HISTÓRICO DEL PODER EJECUTIVO DEL ESTADO DE MICHOACÁN

DATOS PARTICULARES

UBICACIÓN DEL DOCUMENTO: DIARIO OFICIAL DE LA FEDERACIÓN.
P.P. 13-14

FECHA DE DOCUMENTO: 7 DE ABRIL DE 1964

TÍTULO: DECRETO QUE EXPROPIA TERRENOS DEL EJIDO DE SANTIAGUITO A FAVOR DEL GOBIERNO DEL ESTADO QUE SE DESTINARÁN PARA LA AMPLIACIÓN DEL FONDO LEGAL

CONTENIDO

- EL GOBERNADOR SOLICITÓ POR No. DE OFICIO 26 DEL 4 DE ENERO DE 1963 DIRIGIDO AL DEPARTAMENTO DE ASUNTOS AGRARIOS Y COLONIZACIÓN PARA LA AMPLIACIÓN DEL FONDO LEGAL.
- A EXPROPIAR: 80.36-45.
- VALUADAS EN \$ 200, 911.25
- PROPIEDAD DE EJIDATARIOS \$ 100.00
- 10 DE JUNIO 1953 SE NOMBRÓ PERITO
- TERRENOS DETEMPORAL DE PRIMERA.
- INSTITUCIONES CONSULTADAS: COMITÉ TÉCNICO DE INVERSIÓN DE FONDOS COMUNES, BANCO NACIONAL DE CREDITO EJIDAL, DIRECCIÓN GENERAL DE TIERRAS Y AGUAS.
- DEPÓSITO EN EL BANCO NACIONAL DE CRÉDITO EJIDAL.
- PAGO TOTAL: \$ 201,911.25.
- SI LOS TERRENOS EXPROPIADOS FUERAN USADOS PARA OTRO FIN PASARÍAN A MANOS DEL FONDO NACIONAL DE FOMENTO EJIDAL.
- LOS PAGOS DE PROPIEDAD EJIDAL EFECTADA SE EFECTUARÁN EN EFECTIVO AL EJIDATARIO.



FECHA DE CONSULTA: MAYO 2009

DATOS GENERALES

NOMBRE DEL ARCHIVO: ARCHIVO GENERAL E HISTÓRICO DEL PODER EJECUTIVO DEL ESTADO DE MICHOACÁN

DATOS PARTICULARES

UBICACIÓN DEL DOCUMENTO: DIARIO OFICIAL DE LA FEDERACIÓN.
P.P. 13-14

FECHA DE DOCUMENTO: 7 DE ABRIL DE 1964

TÍTULO: DECRETO QUE EXPROPIA TERRENOS DEL EJIDO DE SANTIAGUITO A FAVOR DEL GOBIERNO DEL ESTADO QUE SE DESTINARÁN PARA LA AMPLIACIÓN DEL FONDO LEGAL

CONTENIDO

- EL GOBERNADOR SOLICITÓ POR No. DE OFICIO 26 DEL 4 DE ENERO DE 1963 DIRIGIDO AL DEPARTAMENTO DE ASUNTOS AGRARIOS Y COLONIZACIÓN PARA LA AMPLIACIÓN DEL FONDO LEGAL.
- A EXPROPIAR: 80.36-45.
- VALUADAS EN \$ 200,911.25
- PROPIEDAD DE EJIDATARIOS \$ 100.00
- 10 DE JUNIO 1953 SE NOMBRÓ PERITO
- TERRENOS DETEMPORAL DE PRIMERA.
- INSTITUCIONES CONSULTADAS: COMITÉ TÉCNICO DE INVERSIÓN DE FONDOS COMUNES, BANCO NACIONAL DE CREDITO EJIDAL, DIRECCIÓN GENERAL DE TIERRAS Y AGUAS.
- DEPÓSITO EN EL BANCO NACIONAL DE CREDITO EJIDAL.
- PAGO TOTAL: \$ 201,911.25.
- SI LOS TERRENOS EXPROPIADOS FUERAN USADOS PARA OTRO FIN PASARÍAN A MANOS DEL FONDO NACIONAL DE FOMENTO EJIDAL.
- LOS PAGOS DE PROPIEDAD EJIDAL EFECTADA SE EFECTUARÁN EN EFECTIVO AL EJIDATARIO.

DATOS GENERALES
NOMBRE DEL ARCHIVO: ARCHIVO GENERAL E HISTÓRICO DEL PODER EJECUTIVO DEL ESTADO DE MICHOACÁN
DATOS PARTICULARES
UBICACIÓN DEL DOCUMENTO: DIARIO OFICIAL DE LA FEDERACIÓN. P.P. 14-15
FECHA DE DOCUMENTO: 7 DE ABRIL DE 1964
TÍTULO: DECRETO QUE EXPROPIA TERRENOS DEL EJIDO DE LA SOLEDAD A FAVOR DEL GOBIERNO DEL ESTADO QUE SE DESTINARÁN PARA LA AMPLIACIÓN DEL FONDO LEGAL
CONTENIDO
<ul style="list-style-type: none"> • EL GOBERNADOR SOLICITÓ POR No. DE OFICIO 26 DEL 4 DE ENERO DE 1963 DIRIGIDO AL DEPARTAMENTO DE ASUNTOS AGRARIOS Y COLONIZACIÓN PARA LA AMPLIACIÓN DEL FONDO LEGAL. • A EXPROPIAR: 21.82-.72. • VALUADAS EN \$ 160,985.50. • PROPIEDAD DE EJIDATARIOS \$ 4000.00 • 10 DE JUNIO 1953 SE NOMBRÓ PERITO • 16.35 HECTÁREAS DE RIEGO MECÁNICO Y 5.52-52 DE TEMPORAL. • INSTITUCIONES CONSULTADAS: COMITÉ TÉCNICO DE INVERSIÓN DE FONDOS COMUNES, BANCO NACIONAL DE CRÉDITO EJIDAL, DIRECCIÓN GENERAL DE TIERRAS Y AGUAS. • DEPÓSITO EN EL BANCO NACIONAL DE CRÉDITO EJIDAL. • PAGO TOTAL: \$ 164,985.50 • SI LOS TERRENOS EXPROPIADOS FUERAN USADOS PARA OTRO FIN PASARÍAN A MANOS DEL FONDO NACIONAL DE FOMENTO EJIDAL. • LOS PAGOS DE PROPIEDAD EJIDAL EFECTADA SE EFECTUARÁN EN EFECTIVO AL EJIDATARIO.



DATOS GENERALES
NOMBRE DEL ARCHIVO: ARCHIVO GENERAL E HISTÓRICO DEL PODER EJECUTIVO DEL ESTADO DE MICHOACÁN
DATOS PARTICULARES
UBICACIÓN DEL DOCUMENTO: DIARIO OFICIAL DE LA FEDERACIÓN. P.P. 15-17
FECHA DE DOCUMENTO: 7 DE ABRIL DE 1964
TÍTULO: DECRETO QUE EXPROPIA TERRENOS DEL EJIDO DE SANTA MARÍA DE GUIDO A FAVOR DEL GOBIERNO DEL ESTADO QUE SE DESTINARÁN PARA LA AMPLIACIÓN DEL FONDO LEGAL
CONTENIDO
<ul style="list-style-type: none"> • EL GOBERNADOR SOLICITÓ POR No. DE OFICIO 26 DEL 4 DE ENERO DE 1963 DIRIGIDO AL DEPARTAMENTO DE ASUNTOS AGRARIOS Y COLONIZACIÓN PARA LA AMPLIACIÓN DEL FONDO LEGAL. • A EXPROPIAR: 81.32-87. • VALUADAS EN \$ 813,287.00. • PROPIEDAD DE EJIDATARIOS \$ 211,100.00 • 10 DE JUNIO 1953 SE NOMBRÓ PERITO • TERRENOS DE RIEGO. • INSTITUCIONES CONSULTADAS: COMITÉ TÉCNICO DE INVERSIÓN DE FONDOS COMUNES, BANCO NACIONAL DE CREDITO EJIDAL, DIRECCIÓN GENERAL DE TIERRAS Y AGUAS. • DEPÓSITO EN EL BANCO NACIONAL DE CREDITO EJIDAL. • PAGO TOTAL: \$ 1,024,387.00 • SI LOS TERRENOS EXPROPIADOS FUERAN USADOS PARA OTRO FIN PASARÍAN A MANOS DEL FONDO NACIONAL DE FOMENTO EJIDAL. • LOS PAGOS DE PROPIEDAD EJIDAL EFECTADA SE EFECTUARÁN EN EFECTIVO AL EJIDATARIO.



DATOS GENERALES

NOMBRE DEL ARCHIVO: ARCHIVO GENERAL E HISTÓRICO DEL PODER EJECUTIVO DEL ESTADO DE MICHOACÁN

DATOS PARTICULARES

UBICACIÓN DEL DOCUMENTO: DIARIO OFICIAL DE LA FEDERACIÓN.
P.P. 15-17

FECHA DE DOCUMENTO: 7 DE ABRIL DE 1964

TÍTULO: DECRETO QUE EXPROPIA TERRENOS DEL EJIDO DE SANTA MARÍA DE GUIJO A FAVOR DEL GOBIERNO DEL ESTADO QUE SE DESTINARÁN PARA LA AMPLIACIÓN DEL FONDO LEGAL

CONTENIDO

- EL GOBERNADOR SOLICITÓ POR No. DE OFICIO 26 DEL 4 DE ENERO DE 1963 DIRIGIDO AL DEPARTAMENTO DE ASUNTOS AGRARIOS Y COLONIZACIÓN PARA LA AMPLIACIÓN DEL FONDO LEGAL.
- VALUADAS EN \$ 813,287.00.
- PROPIEDAD DE EJIDATARIOS \$ 211,100.00
- 10 DE JUNIO 1953 SE NOMBRÓ PERITO
- TERRENOS DE RIEGO.
- INSTITUCIONES CONSULTADAS: COMITÉ TÉCNICO DE INVERSIÓN DE FONDOS COMUNES, BANCO NACIONAL DE CREDITO EJIDAL, DIRECCIÓN GENERAL DE TIERRAS Y AGUAS.
- DEPÓSITO EN EL BANCO NACIONAL DE CRÉDITO EJIDAL.
- PAGO TOTAL: \$ 1,024,387.00
- SI LOS TERRENOS EXPROPIADOS FUERAN USADOS PARA OTRO FIN PASARÍAN A MANOS DEL FONDO NACIONAL DE FOMENTO EJIDAL.
- LOS PAGOS DE PROPIEDAD EJIDAL EFECTADA SE EFECTUARÁN EN EFECTIVO AL EJIDATARIO.



FECHA DE CONSULTA: MAYO 2009

DATOS GENERALES
NOMBRE DEL ARCHIVO: ARCHIVO GENERAL E HISTÓRICO DEL PODER EJECUTIVO DEL ESTADO DE MICHOACÁN
DATOS PARTICULARES
UBICACIÓN DEL DOCUMENTO: DIARIO OFICIAL DE LA FEDERACIÓN. P.P. 17-18
FECHA DE DOCUMENTO: 7 DE ABRIL DE 1964
TÍTULO: DECRETO QUE EXPROPIA TERRENOS DEL EJIDO DE SAN JOSÉ DEL CERRITO A FAVOR DEL GOBIERNO DEL ESTADO QUE SE DESTINARÁN PARA LA AMPLIACIÓN DEL FONFDO LEGAL
CONTENIDO
<ul style="list-style-type: none"> • EL GOBERNADOR SOLICITÓ POR No. DE OFICIO 26 DEL 4 DE ENERO DE 1963 DIRIGIDO AL DEPARTAMENTO DE ASUNTOS AGRARIOS Y COLONIZACIÓN PARA LA AMPLIACIÓN DEL FONDO LEGAL. <ul style="list-style-type: none"> • A EXPROPIAR: 92.03-83. • VALUADAS EN \$ 405,778.26. • PROPIEDAD DE EJIDATARIOS \$ 24,500.00 • 10 DE JUNIO 1953 SE NOMBRÓ PERITO • TERRENOS DE RIEGO Y TEMPORAL. • INSTITUCIONES CONSULTADAS: COMITÉ TÉCNICO DE INVERSIÓN DE FONDOS COMUNES, BANCO NACIONAL DE CREDITO EJIDAL, DIRECCIÓN GENERAL DE TIERRAS Y AGUAS. • DEPÓSITO EN EL BANCO NACIONAL DE CRÉDITO EJIDAL. • PAGO TOTAL: \$ 381,278.26 + 24,500. • SI LOS TERRENOS EXPROPIADOS FUERAN USADOS PARA OTRO FIN PASARÍAN A MANOS DEL FONDO NACIONAL DE FOMENTO EJIDAL. • LOS PAGOS DE PROPIEDAD EJIDAL EFECTADA SE EFECTUARÁN EN EFECTIVO AL EJIDATARIO.



DATOS GENERALES
<p>NOMBRE DEL ARCHIVO: ARCHIVO GENERAL E HISTÓRICO DEL PODER EJECUTIVO DEL ESTADO DE MICHOACÁN</p>
DATOS PARTICULARES
<p>UBICACIÓN DEL DOCUMENTO: DIARIO OFICIAL DE LA FEDERACIÓN. P.P. 17-18</p>
FECHA DE DOCUMENTO: 7 DE ABRIL DE 1964
<p>TÍTULO: DECRETO QUE EXPROPIA TERRENOS DEL EJIDO DE SAN JOSÉ DEL CERRITO A FAVOR DEL GOBIERNO DEL ESTADO QUE SE DESTINARÁN PARA LA AMPLIACIÓN DEL FONDO LEGAL</p>
CONTENIDO
<ul style="list-style-type: none"> • EL GOBERNADOR SOLICITÓ POR No. DE OFICIO 26 DEL 4 DE ENERO DE 1963 DIRIGIDO AL DEPARTAMENTO DE ASUNTOS AGRARIOS Y COLONIZACIÓN PARA LA AMPLIACIÓN DEL FONDO LEGAL. <ul style="list-style-type: none"> • A EXPROPIAR: 92.03-83. • VALUADAS EN \$ 405,778.26. • PROPIEDAD DE EJIDATARIOS \$ 24,500.00 • 10 DE JUNIO 1953 SE NOMBRÓ PERITO • TERRENOS DE RIEGO Y TEMPORAL. • INSTITUCIONES CONSULTADAS: COMITÉ TÉCNICO DE INVERSIÓN DE FONDOS COMUNES, BANCO NACIONAL DE CREDITO EJIDAL, DIRECCIÓN GENERAL DE TIERRAS Y AGUAS. • DEPÓSITO EN EL BANCO NACIONAL DE CRÉDITO EJIDAL. • PAGO TOTAL: \$ 381,278.26 + 24,500. • SI LOS TERRENOS EXPROPIADOS FUERAN USADOS PARA OTRO FIN PASARÍAN A MANOS DEL FONDO NACIONAL DE FOMENTO EJIDAL. • LOS PAGOS DE PROPIEDAD EJIDAL EFECTADA SE EFECTUARÁN EN EFECTIVO AL EJIDATARIO.



**DATOS GENERALES**

NOMBRE DEL ARCHIVO: ARCHIVO GENERAL E HISTÓRICO DEL PODER EJECUTIVO DEL ESTADO DE MICHOACÁN

DATOS PARTICULARES

UBICACIÓN DEL DOCUMENTO: DIARIO OFICIAL DE LA FEDERACIÓN.
P.P. 17-18

FECHA DE DOCUMENTO: 7 DE ABRIL DE 1964

TÍTULO: DECRETO QUE EXPROPIA TERRENOS DEL EJIDO DE SAN JOSÉ DEL CERRITO A FAVOR DEL GOBIERNO DEL ESTADO QUE SE DESTINARÁN PARA LA AMPLIACIÓN DEL FONDO LEGAL

CONTENIDO



- EL GOBERNADOR SOLICITÓ POR No. DE OFICIO 26 DEL 4 DE ENERO DE 1963 DIRIGIDO AL DEPARTAMENTO DE ASUNTOS AGRARIOS Y COLONIZACIÓN PARA LA AMPLIACIÓN DEL FONDO LEGAL.
- A EXPROPIAR: 92.03-83.
- VALUADAS EN \$ 405,778.26.
- PROPIEDAD DE EJIDATARIOS \$ 24,500.00
- 10 DE JUNIO 1953 SE NOMBRÓ PERITO
- TERRENOS DE RIEGO Y TEMPORAL.
- INSTITUCIONES CONSULTADAS: COMITÉ TÉCNICO DE INVERSIÓN DE FONDOS COMUNES, BANCO NACIONAL DE CREDITO EJIDAL, DIRECCIÓN GENERAL DE TIERRAS Y AGUAS.
- DEPÓSITO EN EL BANCO NACIONAL DE CRÉDITO EJIDAL.
- PAGO TOTAL: \$ 381,278.26 + 24,500.
- SI LOS TERRENOS EXPROPIADOS FUERAN USADOS PARA OTRO FIN PASARÍAN A MANOS DEL FONDO NACIONAL DE FOMENTO EJIDAL.
- LOS PAGOS DE PROPIEDAD EJIDAL EFECTADA SE EFECTUARÁN EN EFECTIVO AL EJIDATARIO.

UMSHN

DIVISIÓN DE ESTUDIOS DE POSGRADO
MAESTRIA EN ARQUITECTURA, INVESTIGACIÓN Y RESTAURACIÓN DE SITIOS Y MONUMENTOS

TESIS: "MORELIA: CIUDAD Y PODER, 1950-1970"

CLAUDIA JIMENA PÉREZ ACUÑA



DATOS GENERALES

ARCHIVO DEL PODER JUDICIAL DEL ESTADO DE MICHOACÁN

DATOS PARTICULARES

LIV Legislatura Constitucional de Michoacán	
TIPO DE ACTA:	Actas de Sesión
TIPO DE SESIÓN:	Ordinario
No. DE SESIÓN:	Segundo periodo
No. DE LIBRO:	Tercer libro de actas (Sep. 1963- Sep. 1964)
PERIODO:	15 /Marzo/ 1964
No. DE ACTA:	20 No. DE HOJA: 4 (atrás) - 9

OBSERVACIONES

Pautas de expropiación por causa de utilidad pública	No. de ficha 13
	No. de hoja 1/2


Fecha de consulta: Abril 2009

UMSHN

DIVISIÓN DE ESTUDIOS DE POSGRADO
MAESTRIA EN ARQUITECTURA, INVESTIGACIÓN Y RESTAURACIÓN DE SITIOS Y MONUMENTOS

TESIS: "MORELIA: CIUDAD Y PODER, 1950-1970"

CLAUDIA JIMENA PÉREZ ACUÑA



DATOS GENERALES	
ARCHIVO DEL PODER JUDICIAL DEL ESTADO DE MICHOACÁN	
DATOS PARTICULARES	
LVI Legislatura Constitucional de Michoacán	
TIPO DE ACTA:	Actas de Sesión
TIPO DE SESIÓN:	Ordinario
No. DE SESIÓN:	Segundo periodo
No. DE LIBRO:	Tercer libro de actas (Sep. 1963- Sep. 1964)
PERIODO:	15 /Marzo/ 1964
No. DE ACTA:	20
No. DE HOJA: 4 (atrás) - 9	
OBSERVACIONES	
Pautas de expropiación por causa de utilidad pública	
No. de ficha	13
No. de ficha	2/2
Fecha de consulta: Abril 2009	

UMSHN

DIVISIÓN DE ESTUDIOS DE POSGRADO
MAESTRIA EN ARQUITECTURA, INVESTIGACIÓN Y RESTAURACIÓN DE SITIOS Y MONUMENTOS

TESIS: "MORELIA: CIUDAD Y PODER, 1950-1970"

CLAUDIA JIMENA PÉREZ ACUÑA



F O T O G R A F I A S


DATOS GENERALES	
ARCHIVO DEL PODER JUDICIAL DEL ESTADO DE MICHOACÁN	
DATOS PARTICULARES	
LVI Legislatura Constitucional de Michoacán	
TIPO DE ACTA:	Actas de Sesión
TIPO DE SESIÓN:	Ordinario
No. DE SESIÓN:	Segundo periodo
No. DE LIBRO:	Tercer libro de actas (Sep. 1963- Sep. 1964)
PERIODO:	15 /Marzo/ 1964
No. DE ACTA:	20 No. DE HOJA: 10 (atrás) – 18 (frente)
OBSERVACIONES	
Propuesta de Ley de Patrimonio Estatal	
No. de ficha	14
No. de ficha	1/2
Fecha de consulta: Abril 2009	

UMSHN

DIVISIÓN DE ESTUDIOS DE POSGRADO
MAESTRIA EN ARQUITECTURA, INVESTIGACIÓN Y RESTAURACIÓN DE SITIOS Y MONUMENTOS

TESIS: "MORELIA: CIUDAD Y PODER, 1950-1970"

CLAUDIA JIMENA PÉREZ ACUÑA



DATOS GENERALES

ARCHIVO DEL PODER JUDICIAL DEL ESTADO DE MICHOACÁN

DATOS PARTICULARES

LVI Legislatura Constitucional de Michoacán	
TIPO DE ACTA:	Actas de Sesión
TIPO DE SESIÓN:	Ordinario
No. DE SESIÓN:	Segundo periodo
No. DE LIBRO:	Tercer libro de actas (Sep. 1963- Sep. 1964)
PERIODO:	15 /Marzo/ 1964
No. DE ACTA:	No. DE HOJA: 4 (atrás) - 9

OBSERVACIONES

Propuesta de Ley de Patrimonio Estatal	No. de ficha 14
	No. de ficha 2/2

Fecha de consulta: Abril 2009

F O T O G R A F I A S

UMSHN

DIVISIÓN DE ESTUDIOS DE POSGRADO
MAESTRIA EN ARQUITECTURA, INVESTIGACIÓN Y RESTAURACIÓN DE SITIOS Y MONUMENTOS

TESIS: "MORELIA: CIUDAD Y PODER, 1950-1970"

CLAUDIA JIMENA PÉREZ ACUÑA



F O T O G R A F I A S

DATOS GENERALES

ARCHIVO DEL PODER JUDICIAL DEL ESTADO DE MICHOACÁN

DATOS PARTICULARES

LVI Legislatura Constitucional de Michoacán	
TIPO DE ACTA:	Actas de Sesión
TIPO DE SESIÓN:	Ordinario
No. DE SESIÓN:	Segundo periodo
No. DE LIBRO:	Tercer libro de actas (Sep. 1963- Sep. 1964)
PERIODO:	15 /Marzo/ 1964
No. DE ACTA:	20 No. DE HOJA: 18 (atrás) – 26 (atrás)

OBSERVACIONES

Se autoriza al Gobierno del Estado de Michoacán para que contrate con FINANCIERA BANCOMER S.A. de la ciudad de México, un préstamo de hasta por la cantidad de \$10 000,000.00. Dicho préstamo funcionara para construir caminos vecinales del estado

No. de ficha 15
No. de ficha 1/2
Fecha de consulta: Abril 2009

UMSHN

DIVISIÓN DE ESTUDIOS DE POSGRADO
MAESTRIA EN ARQUITECTURA, INVESTIGACIÓN Y RESTAURACIÓN DE SITIOS Y MONUMENTOS

TESIS: "MORELIA: CIUDAD Y PODER, 1950-1970"

CLAUDIA JIMENA PÉREZ ACUÑA



F O T O G R A F I A S

DATOS GENERALES

ARCHIVO DEL PODER JUDICIAL DEL ESTADO DE MICHOACÁN

DATOS PARTICULARES

LVI Legislatura Constitucional de Michoacán	
TIPO DE ACTA:	Actas de Sesión
TIPO DE SESIÓN:	Ordinario
No. DE SESIÓN:	Segundo periodo
No. DE LIBRO:	Tercer libro de actas (Sep. 1963- Sep. 1964)
PERIODO:	15 /Marzo/ 1964
No. DE ACTA:	20
No. DE HOJA: 18 (atrás) – 26 (atrás)	

OBSERVACIONES

Se autoriza al Gobierno del Estado de Michoacán para que contrate con FINANCIERA BANCOMER S.A. de la ciudad de México, un préstamo de hasta por la cantidad de \$10 000,000.00. Dicho préstamo funcionara para construir caminos vecinales del estado.

No. de ficha
15

No. de ficha
2/2

Fecha de consulta: Abril 2009

UMSHN

DIVISIÓN DE ESTUDIOS DE POSGRADO
MAESTRIA EN ARQUITECTURA, INVESTIGACIÓN Y RESTAURACIÓN DE SITIOS Y MONUMENTOS

TESIS: "MORELIA: CIUDAD Y PODER, 1950-1970"

CLAUDIA JIMENA PÉREZ ACUÑA



F O T O G R A F I A S

DATOS GENERALES

ARCHIVO DEL PODER JUDICIAL DEL ESTADO DE MICHOACÁN

DATOS PARTICULARES

LVI Legislatura Constitucional de Michoacán

TIPO DE ACTA: Actas de Sesión

TIPO DE SESIÓN: Ordinario

No. DE SESIÓN: Segundo periodo

No. DE LIBRO: Tercer libro de actas (Sep. 1963- Sep. 1964)

PERIODO: 15 /Marzo/ 1964

No. DE ACTA: 20 No. DE HOJA: 28 - 28 (atrás)

OBSERVACIONES

Compra a Sra. Susana González de Herrejón, en la cantidad de \$19,758.45 una casa en el bosque.

No. de ficha
16

No. de ficha
1/1

Fecha de consulta: Abril 2009




UMSHN

DIVISIÓN DE ESTUDIOS DE POSGRADO
MAESTRIA EN ARQUITECTURA, INVESTIGACIÓN Y RESTAURACIÓN DE SITIOS Y MONUMENTOS

TESIS: "MORELIA: CIUDAD Y PODER, 1950-1970"

CLAUDIA JIMENA PÉREZ ACUÑA



DATOS GENERALES

ARCHIVO DEL PODER JUDICIAL DEL ESTADO DE MICHOACÁN

DATOS PARTICULARES

LVI Legislatura Constitucional de Michoacán	
TIPO DE ACTA:	Actas de Sesión
TIPO DE SESIÓN:	Ordinario
No. DE SESIÓN:	Tercer periodo
No. DE LIBRO:	Tercer libro de actas (Sep. 1963- Sep. 1964)
PERIODO:	22 /Septiembre/ 1964
No. DE ACTA:	3

OBSERVACIONES

Autorización a H. Ayuntamiento de Angangueo para préstamo a Banco Nacional Hipotecario por \$700,000.00.

No. de ficha	17
No. de ficha	1/1

Fecha de consulta: Abril 2009

F O T O G R A F I A S




UMSHN

DIVISIÓN DE ESTUDIOS DE POSGRADO
MAESTRIA EN ARQUITECTURA, INVESTIGACIÓN Y RESTAURACIÓN DE SITIOS Y MONUMENTOS

TESIS: "MORELIA: CIUDAD Y PODER, 1950-1970"

CLAUDIA JIMENA PÉREZ ACUÑA



DATOS GENERALES

ARCHIVO DEL PODER JUDICIAL DEL ESTADO DE MICHOACÁN

DATOS PARTICULARES

LVI Legislatura Constitucional de Michoacán	
TIPO DE ACTA:	Actas de Sesión
TIPO DE SESIÓN:	Ordinario
No. DE SESIÓN:	Tercer periodo
No. DE LIBRO:	Tercer libro de actas (Sep. 1963- Sep. 1964)
PERIODO:	29 /Septiembre/ 1964
No. DE ACTA:	4

OBSERVACIONES

Informe de Gobierno de Licenciado Agustín Arriaga Rivera en la contestación del diputado Javier González Talavera, ensalza la idea de proponer luz/sanidad.

No. de ficha
18

No. de ficha
1/1

Fecha de consulta: Abril 2009

UMSHN


DIVISIÓN DE ESTUDIOS DE POSGRADO
MAESTRIA EN ARQUITECTURA, INVESTIGACIÓN Y RESTAURACIÓN DE SITIOS Y MONUMENTOS

TESIS: "MORELIA: CIUDAD Y PODER, 1950-1970"

CLAUDIA JIMENA PÉREZ ACUÑA



F O T O G R A F I A S



DATOS GENERALES

ARCHIVO DEL PODER JUDICIAL DEL ESTADO DE MICHOACÁN

DATOS PARTICULARES

LVI Legislatura Constitucional de Michoacán	
TIPO DE ACTA:	Actas de Sesión
TIPO DE SESIÓN:	Ordinario
No. DE SESIÓN:	Tercer periodo
No. DE LIBRO:	Tercer libro de actas (Sep. 1963- Sep. 1964)
PERIODO:	3 /Noviembre/ 1964
No. DE ACTA:	9 No. DE HOJA: 2

OBSERVACIONES

Se autoriza a Licenciado Agustín Arriaga Rivera que compre propiedades del Ex convento de Carmelitas y Catarinas en Morelia y que pasa a ser patrimonio estatal. Se usara préstamo del Banco Nacional de Crédito Ejidal.

No. de ficha: 19
No. de ficha: 1/1
Fecha de consulta: Abril 2009

UMSHN

DIVISIÓN DE ESTUDIOS DE POSGRADO
MAESTRIA EN ARQUITECTURA, INVESTIGACIÓN Y RESTAURACIÓN DE SITIOS Y MONUMENTOS

TESIS: "MORELIA: CIUDAD Y PODER, 1950-1970"

CLAUDIA JIMENA PÉREZ ACUÑA



F O T O G R A F I A S

DATOS GENERALES

ARCHIVO DEL PODER JUDICIAL DEL ESTADO DE MICHOACÁN

DATOS PARTICULARES

LVI Legislatura Constitucional de Michoacán	
TIPO DE ACTA:	Actas de Sesión
TIPO DE SESIÓN:	Ordinario
No. DE SESIÓN:	Tercer periodo
No. DE LIBRO:	Tercer libro de actas (Sep. 1963- Sep. 1964)
PERIODO:	3 /Noviembre/ 1964
No. DE ACTA:	9 No. DE HOJA: 2

OBSERVACIONES

Se autoriza a Licenciado Agustín Arriaga Rivera que compre propiedades del Ex convento de Carmelitas y Catarinas en Morelia y que pasa a ser patrimonio estatal. Se usara préstamo del Banco Nacional de Crédito Ejidal.

No. de ficha
19

No. de ficha
2/2


Fecha de consulta: Abril 2009

UMSHN

DIVISIÓN DE ESTUDIOS DE POSGRADO
MAESTRIA EN ARQUITECTURA, INVESTIGACIÓN Y RESTAURACIÓN DE SITIOS Y MONUMENTOS

TESIS: "MORELIA: CIUDAD Y PODER, 1950-1970"

CLAUDIA JIMENA PÉREZ ACUÑA



F O T O G R A F I A S


DATOS GENERALES	
ARCHIVO DEL PODER JUDICIAL DEL ESTADO DE MICHOACÁN	
DATOS PARTICULARES	
LVI Legislatura Constitucional de Michoacán	
TIPO DE ACTA:	Actas de Sesión
TIPO DE SESIÓN:	Ordinario
No. DE SESIÓN:	Tercer periodo
No. DE LIBRO:	Tercer libro de actas (Sep. 1963- Sep. 1964)
PERIODO:	3 /Noviembre/ 1964
No. DE ACTA:	10 No. DE HOJA: 2 (atrás) – 3 (atrás)
OBSERVACIONES	
Autorización a Licenciado Agustín Arriaga Rivera para crédito del Banco Nacional Hipotecario y de Obras Públicas hasta por la cantidad de \$8 000,000.00 para obras sociales en Morelia y para avalúos de terrenos expropiados por varios ejidos para aumentar fondo legal.	
No. de ficha	20
No. de ficha	1/1
Fecha de consulta: Abril 2009	

UMSHN

DIVISIÓN DE ESTUDIOS DE POSGRADO
MAESTRIA EN ARQUITECTURA, INVESTIGACIÓN Y RESTAURACIÓN DE SITIOS Y MONUMENTOS

TESIS: "MORELIA: CIUDAD Y PODER, 1950-1970"

CLAUDIA JIMENA PÉREZ ACUÑA



DATOS GENERALES

ARCHIVO DEL PODER JUDICIAL DEL ESTADO DE MICHOACÁN

DATOS PARTICULARES

LV I Legislatura Constitucional de Michoacán	
TIPO DE ACTA:	Actas de Sesión
TIPO DE SESIÓN:	Ordinario
No. DE SESIÓN:	Tercer periodo
No. DE LIBRO:	Tercer libro de actas (Sep. 1963- Sep. 1964)
PERIODO:	3 /Noviembre/ 1964
No. DE ACTA:	10 No. DE HOJA: 2 (atrás) – 3 (atrás)

OBSERVACIONES

Autorización a Licenciado Agustín Arriaga Rivera para crédito del Banco Nacional Hipotecario y de Obras Públicas hasta por la cantidad de \$8 000,000.00 para obras sociales en Morelia y para avalúos de terrenos expropiados por varios ejidos para aumentar fondo legal.

No. de ficha: 20
No. de ficha: 2/2
Fecha de consulta: Abril 2009

F O T O G R A F I A S

UMSHN

DIVISIÓN DE ESTUDIOS DE POSGRADO
MAESTRIA EN ARQUITECTURA, INVESTIGACIÓN Y RESTAURACIÓN DE SITIOS Y MONUMENTOS

TESIS: "MORELIA: CIUDAD Y PODER, 1950-1970"

CLAUDIA JIMENA PÉREZ ACUÑA



F O T O G R A F I A S

DATOS GENERALES

ARCHIVO DEL PODER JUDICIAL DEL ESTADO DE MICHOACÁN

DATOS PARTICULARES

LVI Legislatura Constitucional de Michoacán

TIPO DE ACTA: Actas de Sesión

TIPO DE SESIÓN: Ordinario

No. DE SESIÓN: Tercer periodo

No. DE LIBRO: Tercer libro de actas (Sep. 1963- Sep. 1964)

PERIODO: 19 /Enero/ 1964

No. DE ACTA: 14 No. DE HOJA: 2 – 3 (atrás)

OBSERVACIONES

Autorización a municipios para solicitar préstamo a Banco Nacional Hipotecario Urbano y de Obras Públicas para realizar obras en el municipio entre las que destaca el mercado Hidalgo en la ciudad de Morelia.

No. de ficha
21

No. de ficha
1/1


Fecha de consulta: Abril 2009

UMSHN

DIVISIÓN DE ESTUDIOS DE POSGRADO
MAESTRIA EN ARQUITECTURA, INVESTIGACIÓN Y RESTAURACIÓN DE SITIOS Y MONUMENTOS

TESIS: "MORELIA: CIUDAD Y PODER, 1950-1970"

CLAUDIA JIMENA PÉREZ ACUÑA



F O T O G R A F I A S

DATOS GENERALES

ARCHIVO DEL PODER JUDICIAL DEL ESTADO DE MICHOACÁN

DATOS PARTICULARES

LVI Legislatura Constitucional de Michoacán	
TIPO DE ACTA:	Actas de Sesión
TIPO DE SESIÓN:	Ordinario
No. DE SESIÓN:	Tercer periodo
No. DE LIBRO:	Tercer libro de actas (Sep. 1963- Sep. 1964)
PERIODO:	19 /Enero/ 1964
No. DE ACTA:	14 No. DE HOJA: 2 – 3 (atrás)

OBSERVACIONES

Autorización a municipios para solicitar préstamo a Banco Nacional Hipotecario Urbano y de Obras Públicas para realizar obras en el municipio entre las que destaca el mercado Hidalgo en la ciudad de Morelia.


No. de ficha: 21
No. de ficha: 2/2
Fecha de consulta: Abril 2009

UMSHN

DIVISIÓN DE ESTUDIOS DE POSGRADO
MAESTRIA EN ARQUITECTURA, INVESTIGACIÓN Y RESTAURACIÓN DE SITIOS Y MONUMENTOS

TESIS: "MORELIA: CIUDAD Y PODER, 1950-1970"

CLAUDIA JIMENA PÉREZ ACUÑA



F O T O G R A F I A S

DATOS GENERALES

ARCHIVO DEL PODER JUDICIAL DEL ESTADO DE MICHOACÁN

DATOS PARTICULARES

LVI Legislatura Constitucional de Michoacán	
TIPO DE ACTA:	Actas de Sesión
TIPO DE SESIÓN:	Ordinario
No. DE SESIÓN:	Tercer periodo
No. DE LIBRO:	Tercer libro de actas (Sep. 1963- Sep. 1964)
PERIODO:	15 /Marzo/ 1964
No. DE ACTA:	18 No. DE HOJA: 9 (atrás)

OBSERVACIONES

Autoriza a Villa Escalante que solicite.... Financiera de Morelia por \$50,000.00 para drenaje y alcantarillado.

No. de ficha
22

No. de ficha
1/1


Fecha de consulta: Abril 2009

UMSHN

DIVISIÓN DE ESTUDIOS DE POSGRADO
MAESTRIA EN ARQUITECTURA, INVESTIGACIÓN Y RESTAURACIÓN DE SITIOS Y MONUMENTOS

TESIS: "MORELIA: CIUDAD Y PODER, 1950-1970"

CLAUDIA JIMENA PÉREZ ACUÑA



DATOS GENERALES

ARCHIVO DEL PODER JUDICIAL DEL ESTADO DE MICHOACÁN

DATOS PARTICULARES

LVI Legislatura Constitucional de Michoacán	
TIPO DE ACTA:	Actas de Sesión
TIPO DE SESIÓN:	Ordinario
No. DE SESIÓN:	Tercer periodo
No. DE LIBRO:	Tercer libro de actas (Sep. 1963- Sep. 1964)
PERIODO:	15 /Marzo/ 1964
No. DE ACTA:	18 No. DE HOJA: 10 - 10 (atrás)

OBSERVACIONES

Se autoriza al H. Ayuntamiento de Morelia para que venda en subasta el lote ubicado en 20 de Noviembre (no especifica número) y cuya área asciende a 47.41m².

No. de ficha
23

No. de ficha
1/1

Fecha de consulta: Abril 2009


F O T O G R A F I A S

UMSHN

DIVISIÓN DE ESTUDIOS DE POSGRADO
MAESTRIA EN ARQUITECTURA, INVESTIGACIÓN Y RESTAURACIÓN DE SITIOS Y MONUMENTOS

TESIS: "MORELIA: CIUDAD Y PODER, 1950-1970"

CLAUDIA JIMENA PÉREZ ACUÑA



DATOS GENERALES	
ARCHIVO DEL PODER JUDICIAL DEL ESTADO DE MICHOACÁN	
DATOS PARTICULARES	
LVI Legislatura Constitucional de Michoacán	
TIPO DE ACTA:	Actas de Sesión
TIPO DE SESIÓN:	Ordinario
No. DE SESIÓN:	Tercer periodo
No. DE LIBRO:	Tercer libro de actas (Sep. 1963- Sep. 1964)
PERIODO:	15 /Marzo/ 1964
No. DE ACTA:	18 No. DE HOJA: 11 (atrás) - 12
OBSERVACIONES	
Se autoriza al gobierno Ejecutivo del estado para enajenar al Departamento de Asuntos Agrarios y Colonización en beneficio del Ejido de Santiaguito (de Morelia) una fracción de la Ex hacienda de la soledad de Huarapatro. Indica colindancias.	
No. de ficha	24
No. de ficha	1/1
Fecha de consulta: Abril 2009	

F O T O G R A F I A S

UMSHN

DIVISIÓN DE ESTUDIOS DE POSGRADO
MAESTRIA EN ARQUITECTURA, INVESTIGACIÓN Y RESTAURACIÓN DE SITIOS Y MONUMENTOS

TESIS: "MORELIA: CIUDAD Y PODER, 1950-1970"

CLAUDIA JIMENA PÉREZ ACUÑA



F O T O G R A F I A S



DATOS GENERALES

ARCHIVO DEL PODER JUDICIAL DEL ESTADO DE MICHOACÁN

DATOS PARTICULARES

LVI Legislatura Constitucional de Michoacán	
TIPO DE ACTA:	Actas de Sesión
TIPO DE SESIÓN:	Ordinario
No. DE SESIÓN:	Tercer periodo
No. DE LIBRO:	Tercer libro de actas (Sep. 1963- Sep. 1964)
PERIODO:	15 /Marzo/ 1964
No. DE ACTA:	18 No. DE HOJA: 11 (atrás) - 12

OBSERVACIONES

Se autoriza al gobierno Ejecutivo del estado para enajenar al Departamento de Asuntos Agrarios y Colonización en beneficio del Ejido de Santiaguito (de Morelia) una fracción de la Ex hacienda de la soledad de Huarapatro. Indica colindancias.

No. de ficha
24

No. de ficha
2/2

Fecha de consulta: Abril 2009



UMSHN

DIVISIÓN DE ESTUDIOS DE POSGRADO
MAESTRIA EN ARQUITECTURA, INVESTIGACIÓN Y RESTAURACIÓN DE SITIOS Y MONUMENTOS

TESIS: "MORELIA: CIUDAD Y PODER, 1950-1970"

CLAUDIA JIMENA PÉREZ ACUÑA



F O T O G R A F I A S



DATOS GENERALES

ARCHIVO DEL PODER JUDICIAL DEL ESTADO DE MICHOACÁN

DATOS PARTICULARES

LV Legislatura Constitucional de Michoacán

TIPO DE ACTA: Actas de Sesión

TIPO DE SESIÓN: Ordinario

No. DE SESIÓN: Tercer periodo

No. DE LIBRO: Tercer libro de actas (Sep. 1961 - Sep. 1962)

PERIODO: 15 /Septiembre/ 1961

No. DE ACTA: 2 No. DE HOJA: 13 - 14

OBSERVACIONES

Respuesta de Celia Gallardo González al informe de gobierno que presenta el Licenciado David Franco Rodríguez, en el cual habla acerca de las obras que se han venido realizando en la ciudad y de las que se han consolidado.

No. de ficha
25

No. de ficha
1/1


Fecha de consulta: Abril 2009

UMSHN

DIVISIÓN DE ESTUDIOS DE POSGRADO
MAESTRIA EN ARQUITECTURA, INVESTIGACIÓN Y RESTAURACIÓN DE SITIOS Y MONUMENTOS

TESIS: "MORELIA: CIUDAD Y PODER, 1950-1970"

CLAUDIA JIMENA PÉREZ ACUÑA



F O T O G R A F I A S

DATOS GENERALES

ARCHIVO DEL PODER JUDICIAL DEL ESTADO DE MICHOACÁN


DATOS PARTICULARES

LV Legislatura Constitucional de Michoacán	
TIPO DE ACTA:	Actas de Sesión
TIPO DE SESIÓN:	Ordinario
No. DE SESIÓN:	Tercer periodo
No. DE LIBRO:	Tercer libro de actas (Sep.1961 - Sep. 1962)
PERIODO:	15 /Septiembre/ 1961
No. DE ACTA:	2 No. DE HOJA: 13 - 14

OBSERVACIONES

Respuesta de Celia Gallardo González al informe de gobierno que presenta el Licenciado David Franco Rodríguez, en el cual habla acerca de las obras que se han venido realizando en la ciudad y de las que se han consolidado.

No. de ficha 25
No. de ficha 2/2
Fecha de consulta: Abril 2009



ÍNDICES

CAJA	EXPEDIENTE	AÑO	DESCRIPCIÓN
1	1	1962	LOTIFICACIÓN DEL FRACCIONAMIENTO INSURGENTES
1	2	1963	AVENIDA LAS AMERICAS, APROBADA POR EL PRESIDENTE MUNICIPAL Lic. Fernando ochoa ponce
1	4	1964	CLUB CAMPESTRE MORELIA, 13 TANTOS, SE ANEXA LA EXPEDICIÓN DE LICENCIAS
1	1	1965	CLUB CAMPESTRE MORELIA. AGUA POTABLE
1	3	1965	CLUB CAMPESTRE MORELIA. LUZ
1	4	1965	CLUB CAMPESTRE MORELIA. SANEAMIENTO
1	6	1965	LOTIFICACIÓN DE "LAS JACARANDAS"
1	8	1966	FRACCIONAMIENTO "LAS AMÉRICAS"
1	9	1962	FRACCIONAMIENTO POPULAR SANTA CECILIA. PROYECTO DE LOTIFICACIÓN Y VIALIDAD.
2	12	1967	COLONIA MOLINO DE PARRAS. DOS TANTOS
2	24	1967	PROYECTO PARA CASETA DE BANCO DE COMERCIO, SA. CINCO TANTOS.
2	27	1967	FRACCIONAMIENTO BELLARMINO DE LA TENENCIA DE SANTIAGUITO
3	99		PLANO DEL FRACCIONAMIENTO DE NIÑO ARTILLERO.
3	100		SECRETARIA DE RECURSOS HIDRÁULICOS, MORELIA, MICHOACÁN. PLANOS DE AGUA POTABLE, DRENAJE. PROYECTO DE DISTRIBUCIÓN PARA MORELIA
3	103		ZONA PARA PLUSVALÍA. JUNTA DE PLANEACIÓN Y URBANIZACIÓN DEL ESTADO. ENTUBAMIENTO DEL RÍO CHIQUITO.
3	104		PROYECTO DE FRACCIONAMIENTO PARA EL SEÑOR JUAN DUEÑAS EN CIRCUNVALACIÓN S/N
5	186	1968	FRACCIONAMIENTO DE TERRENO EN LA QUEMADA. LEONARDO ZAMUDIO

ÍNDICES

CAJA		EXPEDIENTE	AÑO	DESCRIPCIÓN
7	261			PROYECTO DE FRACCIONAMIENTO "UNIDAD MORELOS"
7	263			FRACCIONAMIENTO CARLOS PLAZA P
7	265			PROYECTO DE LOTIFICACIÓN " JARDINES DEL RINCON"
9	307			FRACCIONAMIENTO JARDINES DE LA MINTZITA, PROPIEDAD DE JOSE TOCAVÉN
11	379	1969		FRACCIONAMIENTO SANTA MARÍA DE GUIDO.
11	406	1969		FRACCIONAMIENTO MORELOS
14	542	1969		TELÉFONOS DE MÉXICO. CENTRAL MORELIA. CALLE AQUILES SERDÁN. PLANOS DE PLANTA BAJA, 1er PISO, 2o PISO, AZOTEA Y FACHADAS
17	639	1970		FRACCIONAMIENTO ADOLFO LÓPEZ MATEOS. PLANOS DE RED DE AGUA POTABLE Y RED DE ALCANTARILLADO
18	667	1970		COLONIA CHAPULTEPEC SUR. FOLDER DE PLANOS.
18	668			AMPLIACIÓN CALLE EDUARDO RUÍZ.
18	674	1970		CENTRAL DE AUTOBUSES. FACHADA.
19B	730	1970		COLONIA PASCUAL ORTIZ RUBIO. PLANO DE RED DE DISTRIBUCIÓN ELÉCTRICA.
19B	731	1970		CALLE FRANCISCO JIMÉNEZ. PROYECTO Y LEVANTAMIENTO.
34	82	1971		PLANO DE LA CIUDAD DE MORELIA
34	87	1971		CENTRO DE SALUD. PLAZUELA DEL CARMEN.
35	12	1971		PROYECTO Y LOTIFICACIÓN DE PREDIO. COLONIA INDUSTRIAL.
35	27	1971		ESCUELA DE FARMACOBIOLOGÍA DE MORELIA
35	48	1971		FRACCIONAMIENTO C.F.E. 2 HELIOGRÁFICAS DEL PLANO DE LOTIFICACIÓN. 4 HELIGRÁFICAS DEL PLANO DE CASA HABITACIÓN.

ÍNDICES

CAJA	EXPEDIENTE	AÑO	DESCRIPCIÓN
35	49		UNIDAD SANTIAGUITO. BANCO NACIONAL DE OBRAS Y SERVICIOS PÚBLICOS.
35	122	1971	9 CASAS HABITACIÓN. CONJUNTO FRANCISCO MÁRQUEZ.
36	35	1971	ÁREA CONSTRUIDA 54928 FEBRERO 1971.
36	166	1971	TENENCIA SAN NICOLÁS OBISPO. TERRENO PARA PLAZA.
36	176	1971	LOS REBULLONES. CASINO SOCIAL, PROYECTO COMPLETO
36	177	1971	PLANOS EDIFICIO MUNICIPAL.
301		1950	
302		1967	14. PLANO DE COLONIA VASCO DE QUIROGA / RED DE AGUA
343		1960	CONVOCATORIA JUNTA MEJORAMIENTO MORAL, CÍVICO Y MATERIAL DE CUERNAVACA, MORELOS.
351		1935	23. LEY DE CAMINOS DEL ESTADO DE MICHOACÁN.
			NOTA: SE ENCUENTRAN PERIÓDICOS OFICIALES EN LA LIBRETA NO. 13.
355		1945-1956	1. CLUB FUTBOL DE MORELIA
357		1955-1956	1. INFORME DE GOBIERNO DE C. ALFONSO MARTINEZ
			3. LISTA DE JEFES DE TENENCIA
		1945-1955	65. LISTA DE BIENES MORTEROS
359		1946-1949	16.
			17. MEJORAS MATERIALES
361		1945-1953	8. LO REFERENTE A INDUSTRIAS

ÍNDICES

CAJA	EXPEDIENTE	AÑO	DESCRIPCIÓN
362		1953-1957	6. FEDERACIÓN DE COLONOS DE MORELIA
364		1947-1953	1. PRESTAMO AL H. AYUNTAMIENTO PARA MEJORA DE OBRAS
392		1955	3. AMPARO CONTRA H. AYUNTAMIENTO POR LINDEROS
		1956	9C. AMPARO CONTRA LA JUNTA DE MEJORAMIENTO MORAL, CIVIO Y MATERIAL DE MORELIA
393		1946-1948	11. PROPIEDAD DEL H. AYUNTAMIENTO (CASA DE CRISTAL)
394		1949	10. JUNTA DE MEJORAS
		1955	2. COL. CHAPULTEPEC
			4. PAVIMENTACIÓN, MERCADO
			10. MERCADO VALLADOLID
			14. PANTEÓN MUNICIPAL
395		1947-1949	9. COMERCIO
			10. MERCADOS
396		1945	8. EDUARDO MAGAÑA
397		1951 - 1956	NOMBRAMIENTOS VARIOS, MUNICIPIO.
398		1952	TODOS LO RELACIONADO CON EL BOSQUE CUAUHTÉMOC
			5 DESEÑOS DE BANCAS, 1 PROYECTO DE CONSTRUCCIÓN DE UNA CASETA PARA CRIANZA DE AVES
400		1945 - 1952	PLANTACIÓN Y CONSERVACIÓN DE ÁRBOLES.

ÍNDICES

CAJA	EXPEDIENTE	AÑO	DESCRIPCIÓN
407		1950 - 1955 - 1957	JUNTA MEJORAMIENTO MORAL, CÍVICO Y MATERIAL
		1944 - 1955	TOMA DE POSESIÓN H. AYUNTAMIENTO.
414		1945 - 1956	CERTIFICADO DE ACTAS. LOS QUE EXPIDE EL H. AYUNTAMIENTO DEL LIBRO DE SESIONES DEL CABILDO.
420		1970	DEPARTAMENTO DE INGENIERÍA. (RELACIÓN DE COLONIAS EXISTENTES)
		1971	CORTES DE CAJA. (CONTIENE PLANO DE ZONAS DE ESTACIONAMIENTO DE MORELIA)
421		1960	PLANO DE TENENCIA SANTIAGUITO
		1967	PLANO COLONIA MORELOS, DOS PLANOS COLONIA JUÁREZ, OTROS PLANOS MORELIA (1945)
422		1952	PLANOS TENENCIAS Y RANCHERÍAS DEL MUNICIPIO DE MORELIA.
425		1945 - 1955	COLONIA MARCOS V. MÉNDEZ. (TODO LO RELATIVO)
430		1963	BIENES MUEBLES E INMUEBLES DEL MUNICIPIO.
		1968	PRESUPUESTO PARA MEJORA DEL MERCADO INDEPENDENCIA.
431		1969	MEMORANDUMS: UNIÓN DE COLONOS GUADALUPE VICTORIA, ARREGLOS COLONIA V. PUENTE.
			OFICIO SOLICITUD DE PAVIMENTACIÓN COLONIA LAS FLORES.
			PRESUPUESTO CONSTRUCCIÓN RASTRO MUNICIPAL.
			PROYECTO VIVERO MUNICIPAL.
			PRESUPUESTO ENTUBAMIENTO DEL RÍO CHIQUITO DE MORELIA.
			PRESUPUESTO AGUA POTABLE COLONIA GUADALUPE.
			PRESUPUESTO AGUA POTABLE COLONIA VISTA BELLA.

ÍNDICES

CAJA	EXPEDIENTE	AÑO	DESCRIPCIÓN
			PRESUPUESTO INSTALACIÓN DE 22 ESTACIONES DE RADIO TRANSMISIÓN.
			JUNTA MEJORAMIENTO MORAL, CÍVICO Y MATERIAL
			RELACIÓN JEFES DE MANZANA.
435		1954 - 1956	MERCADOS (TODO LO RELATIVO)
438		1951 - 1952	MERCADOS (TODO LO RELATIVO, CONTIENE UN ALZADO)
439		1951 - 1952 - 1953	CITATORIOS (CONTIENE UN CROQUIS)
441		1955 - 1956	REGLAMENTOS CONSERVACIÓN ASPECTO COLONIAL DE MORELIA.
442		1948 - 1956	AGUAS (TODO LO RELATIVO)
		1944 - 1954	PROYECTO DE FRACCIONAMIENTO PARA EMPLEADOS DE LA SECRETARÍA DE HACIENDA.
443		1950	MAPA DE LA REPÚBLICA MEXICANA CON LA DELIMITACIÓN DE MUNICIPIOS COLINDANTES.
		1952	PROYECTO DE ALUMBRADO DE LA CALZADA JUÁREZ,
		1956	OFICIO DE TOMA DE PESEÓN PRESIDENTE MUNICIPAL, SÍNDICO Y COMITÉ MUNICIPAL.
450		1952	FRACCIONAMIENTO DE TIERRAS.
455		1945	8. LINEAS AÉREAS
			12. TEMPLO DE SN. FRANCISCO.
			15. JUNTA PRO AGUA POTABLE
456		1954	5. COL. FELICITAS DEL RIO
			11. UNIONES DE COLONOS DE MORELIA

ÍNDICES

ÍNDICES			
CAJA	EXPEDIENTE	AÑO	DESCRIPCIÓN
459		1949	4. JUNTA DE MEJORAS
		1955	8. INTEGRANTES DEL H. AYUNTAMIENTO
460		1945	1. ALUMBRADO PÚBLICO
			2. COMPAÑÍA ELÉCTRICA DE MORELIA
		1955	11. DRENAJES
461		1946	2. JUNTA DE MEJORAS
472		1950	1. PERMISOS DRENAJE
			2. PERMISOS AGUA POTABLE
			3. PERMISOS PARA OBRAS MATERIALES
478		1950	1. PARQUE JUAREZ, MEJORAS EN LA CIUDAD.
481		1953	4. JUNTA DE MEJORAS MATERIALES (PAVIMENTOS, ELECTRICIDAD, COL. VENTURA PUENTE, JUAREZ Y SANTA MARIA)
483		1955	8. OBRAS MATERIALES
530		1947	3. JUNTA DE MEJORAS MATERIALES DE MORELIA
558		1959	1. JUNTA DE MEJORAS MORAL, CIVICA Y MATERIALES DE MORELIA.
577	9	1960	<u>OBRAS PÚBLICAS:</u> TODO LO RELACIONADO CON EL DEPARTAMENTO DE INGENIERÍA MUNICIPAL.
578	2	1961	<u>SERVICIOS PÚBLICOS:</u> VARIOS, INGENIERÍA.
578	3	1961	<u>SERVICIOS PÚBLICOS:</u> ALINEAMIENTO Y NOMENCLATURA.
578	4	1961	<u>SERVICIOS PÚBLICOS:</u> PROYECTO PARA LA INSTALACIÓN DE JUEGOS DE AGUAS EN LAS FUENTES DE VALLADOLID.
578	7	1961	<u>SERVICIOS PÚBLICOS:</u> PROYECTO DE ILUMINACIÓN DE CANCHA DE BASQUET BOL
578	8	1961	<u>SERVICIOS PÚBLICOS:</u> ALUMBRADO, LÍNEAS Y LÁMPARAS PARA TENENCIAS.

ÍNDICES			
CAJA	EXPEDIENTE	AÑO	DESCRIPCIÓN

578	10	1961	SERVICIOS PÚBLICOS: ALUMBRADO, ADEUDO CON LA COMPAÑÍA DE ELECTRICIDAD.
578	11	1961	SERVICIOS PÚBLICOS: REPARACIONES VARIAS.
578	12	1961	SERVICIOS PÚBLICOS: CONTRATO CON "INSTALACIONES HENRO" PARA LA ILUMINACIÓN DE LA AVENIDA MADERO.
578	15	1961	SERVICIOS PÚBLICOS: MEJORAS EN EL PANTEÓN.
578	19	1961	SERVICIOS PÚBLICOS: AGUA POTABLE, AMPLIACIÓN DE LA RED. PROYECTO PARA LA MODIFICACIÓN DE LAS CALLES DE LA COLONIA MORELOS.
578	20	1961	SERVICIOS PÚBLICOS: AGUA POTABLE Y DRENAJE.
578	21	1961	SERVICIOS PÚBLICOS: FRACCIONAMIENTOS Y LOTIFICACIONES.
578	23	1961	SERVICIOS PÚBLICOS: ASEO. ADQUISICIÓN Y REPARACIÓN DE UNIDADES.
579	1	1961	TENENCIAS: TIRIPETÍO. NOMBRAMIENTOS DE AUTORIDADES, CAMINOS, ESTADÍSTICAS, QUEJAS.
579	2	1961	TENENCIAS: SANTIAGO UNDAMEO. NOMBRAMIENTOS DE AUTORIDADES, CAMINOS, ESTADÍSTICAS, QUEJAS.
579	3	1961	TENENCIAS: LOCALIDADES QUE DEPENDEN DIRECTAMENTE DE LA PRESIDENCIA MPAL. NOMBRAMIENTOS DE AUTORIDADES, CAMINOS, ESTADÍSTICAS, QUEJAS.
579	4	1961	TENENCIAS: SANTA MARÍA DE GUIDO. NOMBRAMIENTOS DE AUTORIDADES, CAMINOS, ESTADÍSTICAS, QUEJAS.
579	5	1961	TENENCIAS: TEREMENDO. NOMBRAMIENTOS DE AUTORIDADES, CAMINOS, ESTADÍSTICAS, QUEJAS.
579	6	1961	TENENCIAS: MORELOS. NOMBRAMIENTOS DE AUTORIDADES, CAMINOS, ESTADÍSTICAS, QUEJAS.

ÍNDICES			
CAJA	EXPEDIENTE	AÑO	DESCRIPCIÓN

579	7	1961	<u>TENENCIAS:</u> SANTA MARÍA DE GUIDO. NOMBRAMIENTOS DE AUTORIDADES, CAMINOS, ESTADÍSTICAS, QUEJAS.
579	8	1961	<u>TENENCIAS:</u> SANTIAGUITO. NOMBRAMIENTOS DE AUTORIDADES, CAMINOS, ESTADÍSTICAS, QUEJAS.
579	14	1961	<u>TENENCIAS:</u> TACÍCUARO. NOMBRAMIENTOS DE AUTORIDADES, CAMINOS, ESTADÍSTICAS, QUEJAS.
580	13	1961	<u>TURISMO:</u> CARAVANAS QUE VISITAN LA CIUDAD DE MORELIA.
580	15	1961	<u>EDUCACIÓN:</u> COMPRA DE LOZAS DE CANTERA PARA LA RECONSTRUCCIÓN DEL JARDÍN MELCHOR OCAMPO.
583	1	1961	<u>CONSTRUCCIONES:</u> INTERVENCIÓN DE LA TESORERÍA MPAL. PARA PAGAR ADEUDOS POR COOPERACIÓN DE PARTICULARES DE DRENAJE Y PAVIMENTACIÓN.
584	2	1961	<u>BIENES MUNICIPALES:</u> CESIÓN DE UN TERRENO PARA PROGRESAR LA COLONIA DEL EMPLEADO MUNICIPAL.
584	3	1961	<u>INDUSTRIA:</u> ESTABLECIMIENTO DE NUEVA INDUSTRIA.
584	8	1961	<u>CONSTRUCCIÓN:</u> COOPERACIÓN DE PARTICULARES PARA DRENAJE Y PAVIMENTACIÓN.
584	9	1961	<u>CONSTRUCCIÓN:</u> DIVERSAS.
584	10	1961	<u>CONSTRUCCIÓN:</u> ARREGLO DE CALLES Y PAVIMENTO.
585	5	1961	<u>INFORMES:</u> INFORME ANUAL DE LABORES.
585	12	1961	<u>INFORMES:</u> INFORME ANUAL DE LABORES.
586	7	1961	<u>COLONIAS:</u> VENTURA PUENTE. NOMBRAMIENTO. CONTIENE UN PLANO.

ÍNDICES

ÍNDICES					
CAJA	EXPEDIENTE	AÑO	DESCRIPCIÓN		
587	8	1962	INFORMES: OBRAS MATERIALES REALIZADAS DE 16/09/1961 AL 15/08/1962		
587	11	1962	ELECCIONES: H. AYUNTAMIENTO 1963.		
587	11	1962	EGRESOS: DEL AÑO DE 1962		
589	1	1962	TENENCIAS: SAN NICOLÁS OBISPO. CAMINOS, ESTADÍSTICAS, QUEJAS, VARIOS.		
589	6	1962	TENENCIAS: CAPULA. CAMINOS, ESTADÍSTICAS, QUEJAS, VARIOS.		
590	8	1962	AGUAS: AMPLIACIÓN DE LA RED DE DISTRIBUCIÓN.		
590	17	1962	SERVICIOS PÚBLICOS: FRACCIONAMIENTOS Y LOTIFICACIONES.		
590	18	1962	SERVICIOS PÚBLICOS: INGENIERÍA. VARIOS. 2 PLANOS.		
590	20	1962	SERVICIOS PÚBLICOS: ALUMBRADO PÚBLICO. OFERTAS Y MOVIMIENTO DE MATERIALES.		
590	21	1962	SERVICIOS PÚBLICOS: LÍNEAS Y LÁMPARAS EN LAS COLONIAS.		
590	22	1962	SERVICIOS PÚBLICOS: ALUMBRADO. ADEUDO CON LA COMPAÑÍA DE ELECTRICIDAD.		
590	23	1962	SERVICIOS PÚBLICOS: ALUMBRADO, REPARACIONES POR DAÑOS OCACIONADOS EN LAS LÍNEAS.		
590	24	1962	SERVICIOS PÚBLICOS: ALUMBRADO, ILUMINACIÓN DE LA CIUDAD.		
591	1	1962	SERVICIOS PÚBLICOS: ALUMBRADO. VARIOS.		
592	5	1962	INDUSTRIA: ESTABLECIMIENTO DE NUEVA INDUSTRIA.		
593	7	1962	CONSTRUCCIONES: INTERVENCIÓN DE LA TESORERÍA MPAL. PARA PAGAR ADEUDOS POR COOPERACIÓN DE PARTICULARES DE DRENAJE Y PAVIMENTACIÓN.		
593	8	1962	CONSTRUCCIONES: ARREGLO DE PAVIMENTOS Y CALLES.		
593	9	1962	CONSTRUCCIONES: OBRAS MATERIALES EMPRENDIDAS O PROYECTADAS POR EL GOBIERNO MUNICIPAL: AUDITORIO MUNICIPAL, CAMPO AÉREO, TERMINAS DE AUTOBUSES FORANEOS, ARREGLO DEL MERCADO VALLADOLID.		

ÍNDICES			
CAJA	EXPEDIENTE	AÑO	DESCRIPCIÓN

594	4	1962	CONTRATOS: CON EL SEÑOR SALVADOR SAINZ RAMÍREZ PARA FABRICAR Y COLOCAR LA NUMERACIÓN DE CASAS Y LOTES EN LA CIUDAD.
594	13	1962	EDUCACIÓN: CONSTRUCCIÓN DE EDIFICIOS ESCOLARES.
594	14	1962	EDUCACIÓN: MOBILIARIO PARA LAS ESCUELAS.
595	16	1963	ACCIÓN CÍVICA: VISITA DEL CANDIDATO A LA PRESIDENCIA DE LA REPÚBLICA, LIC. GUSTAVO DÍAZ ORDÁZ
596	21, 22, 23, 26, 27	1963	PERSONAL: EXPEDIENTES PERSONALES DE REGIDORES.
596	14	1963	INFORMES: PRIMER INFORME DE GOBIERNO MUNICIPAL; ALFONSO MARTÍNEZ SERRANO.
596	18	1963	SERVICIOS PÚBLICOS: LÍNEAS Y LÁMPARAS EN LAS COLONIAS. CONTIENE CROQUIS SALIDA A SALAMANCA.
596	19	1963	INGENIERÍA: CARTOGRAFÍA DE LA CIUDAD DE MORELIA.
596	20	1963	INGENIERÍA: VARIOS. CONTIENE UN CROQUIS DEL IMSS.
596	21	1963	INGENIERÍA: VARIOS. AGUAS.
597	2	1963	SERVICIOS PÚBLICOS: ALUMBRADO PÚBLICO. OFERTAS Y MOVIMIENTO DE MATERIAL ELÉCTRICO.
597	3	1963	SERVICIOS PÚBLICOS: AGUAS. AMPLIACIÓN DE LA RED DE DISTRIBUCIÓN.
597	6	1963	SERVICIOS PÚBLICOS: ALUMBRADO, ADEUDO CON LA COMPAÑÍA DE ELECTRICIDAD.
597	7	1963	SERVICIOS PÚBLICOS: ALUMBRADO, PROYECTO DE ELECTRIFICACIÓN DE LA TENENCIA SANTIAGUITO.
597	9	1963	SERVICIOS PÚBLICOS: ALUMBRADO. CONSERVACIÓN DEL ASPECTO COLONIAL DE LA CIUDAD DE MORELIA.

ÍNDICES

ÍNDICES		DESCRIPCIÓN
CAJA	EXPEDIENTE	AÑO
597	10	1963
597	12	1963
597	18	1963
598	10	1963
598	12	1963
599	4	1963
603	9	1963
605	9	1963
605	11	1963
605	15	1963
605	16	1963
605	18	1963
606	14	1963
607	1	1963
607	2	1963
607	3	1963
607	4	1963

SERVICIOS PÚBLICOS: ALUMBRADO. FRACCIONAMIENTO Y LOTIFICACIONES.
SERVICIOS PÚBLICOS: AGUAS Y DRENAJES.
SERVICIOS PÚBLICOS: ALUMBRADO, ILUMINACIÓN DE LA CIUDAD.
EDUCACIÓN: MOBILIARIO PARA LAS ESCUELAS.
EDUCACIÓN: CONSTRUCCIÓN DE EDIFICIOS ESCOLARES.
REGLAMENTOS: VARIOS. (CROQUIS CAMPO AÉREO AL NOROESTE DE LA CIUDAD)
ELECCIONES: CONSTITUCIÓN DEL H. AYUNTAMIENTO PARA EL TRIENIO 1963-1965
TENENCIAS: SAN NICOLÁS OBISPO. CAMINOS, ESTADÍSTICAS, QUEJAS, VARIOS.
TENENCIAS: SANTIAGUITO. CAMINOS, ESTADÍSTICAS, QUEJAS, VARIOS.
TENENCIAS: CHIQUIMITÍO. CAMINOS, ESTADÍSTICAS, QUEJAS, VARIOS.
TENENCIAS: CAPULA. CAMINOS, ESTADÍSTICAS, QUEJAS, VARIOS.
TENENCIAS: ATÉCUARO. CAMINOS, ESTADÍSTICAS, QUEJAS, VARIOS.
CONSTRUCCIONES: INTERVENCIÓN DE LA TESORERÍA MPAL. PARA PAGAR ADEUDOS POR COOPERACIÓN DE PARTICULARES DE DRENAJE Y PAVIMENTACIÓN.
CONSTRUCCIONES: OBRAS MATERIALES EMPRENDIDAS O PROYECTADAS POR EL GOBIERNO MUNICIPAL.
CONSTRUCCIONES: SOLICITUD DEL C. ABOGADO ENRIQUE RAMÍREZ PARA LA CONSTRUCCIÓN DE PANTEÓN PARTICULAR Y SANATORIO PARA ENFERMOS MENTALES.
PERSONAL: INTEGRACIÓN DE LA JUNTA DE MEJORAMIENTO MORAL, CÍVICO Y MATERIAL DE MORELIA.
CONSTRUCCIONES: ARREGLO DE PAVIMENTOS Y CALLES.

ÍNDICES

ÍNDICES				
CAJA	EXPEDIENTE	AÑO	DESCRIPCIÓN	
607	7	1963	CONTRATOS: CON LA FIRMA CONSTRUCTORA MICHOCACANA S.R. L. PARA PROVEER Y COLOCAR MATERIAL EN LAS CALLES DE: ABASOLO, LÁZARO CÁRDENAS Y VENTURA PUENTE, Y LA ILUMINACIÓN DE 4 FUENTES.	
607	14	1963	REGISTRO CIVIL: MEJORAS AL PANTEÓN MUNICIPAL. VARIOS.	
608	3	1963	<u>TENENCIAS:</u> SANTIAGO UNDAMEO. NOMBRAMIENTOS DE AUTORIDADES, CAMINOS, ESTADÍSTICAS, QUEJAS.	
608	4	1963	INFORMES: LOS RECIBIDOS DE LAS DIFERENTES DEPENDENCIAS DE ÉSTE AYUNTAMIENTO, PARA INTEGRAR EL DEL C. PRESIDENTE MUNICIPAL.	
608	8	1963	INFORMES: EL QUE RINDE EL C. PRESIDENTE MUNICIPAL FERNANDO OCHOA PONCE.	
608	14	1963	ACCIÓN CÍVICA: INAUGURACION DE 2 PARQUES INFANTILES EN LA COLONIA JUÁREZ Y LA COLONIA VISTA BELLA	
609	2	1964	SERVICIOS PÚBLICOS: ALUMBRADO. CONTRATISTAS MICHOCACANOS S.R.L. PARA LA ILUMINACIÓN DE LA CALLE ISIDRO HUARTE. CONTIENE 1 PLANO.	
609	3	1964	CONTRATOS: CON CONTRATISTAS MICHOCACANOS S.R.L. PARA LA ILUMINACIÓN DE LAS CALLES 5 DE FEBRERO, MIGUEL SILVA, AQUILES SERDÁN Y MELCHOR OCAMPO.	
609	6	1964	CRÉDITOS: SOLICITUD DE CRÉDITO POR LA CANTIDAD DE \$611 620 A EL BANCO NACIONAL HIPOTECARIO URBANO Y DE OBRAS PÚBLICAS S.A. PARA LA RECONSTRUCCIÓN DEL MERCADO HIDALGO.	
609	8	1964	CRÉDITOS: OBTENCIÓN DEL CRÉDITO POR LA CANTIDAD DE \$300 000 PARA LA RECONSTRUCCIÓN DEL MERCADO HIDALGO	
609	10	1964	MERCADOS: DUPLICACIÓN DE ALGUNOS DOCUMENTOS DE LA CONSTRUCCIÓN DEL MERCADO INDEPENDENCIA. 4 PLANOS 1965.	

ÍNDICES

CAJA	EXPEDIENTE	AÑO	DESCRIPCIÓN
609	17	1964	SERVICIOS PÚBLICOS: ALUMBRADO, ADEUDO CON LA COMPAÑÍA DE ELECTRICIDAD.
609	18	1964	SERVICIOS PÚBLICOS: ALUMBRADO, ILUMINACIÓN DE LA CIUDAD.
610	1	1964	SERVICIOS PÚBLICOS: LÍNEAS Y LÁMPARAS EN LAS TENENCIAS.
610	2	1964	SERVICIOS PÚBLICOS: ALUMBRADO PÚBLICO. OFERTAS Y MOVIMIENTO DE MATERIAL ELÉCTRICO.
610	11	1964	EDUCACIÓN: MOBILIARIO PARA LAS ESCUELAS.
610	12	1964	EDUCACIÓN: CONSTRUCCIÓN Y REPARACIÓN DE EDIFICIOS ESCOLARES.
610	17, 19	1964	INFORMES: LOS RECIBIDOS DE LAS DIFERENTES DEPENDENCIAS DE ÉSTE AYUNTAMIENTO, PARA INTEGRAR EL DEL C. PRESIDENTE MUNICIPAL.
612	2	1964	SERVICIOS PÚBLICOS: LÍNEAS Y LÁMPARAS EN LAS COLONIAS,
612	6	1964	EGRESOS: DEL AÑO VIGENTE.
612	9	1964	EGRESOS: MODIFICACIÓN DE EGRESOS.
613	1	1964	SERVICIOS PÚBLICOS: AGUAS POTABLES Y DRENAJES.
613	2	1964	SERVICIOS PÚBLICOS: AGUAS POTABLES. RED DE DISTRIBUCIÓN.
613	10, 11, 12, 13	1964	CUERPO EDILICIO: COMISIONES ENCARGADAS A REGIDORES.
613	14	1964	CUERPO EDILICIO: EXPEDIENTE PARTICULAR DEL C. PRESIDENTE MUNICIPAL DE MORELIA.
613	15	1964	CUERPO EDILICIO: EXPEDIENTE PARTICULAR DEL C. OFICIAL MAYOR.
616	11	1964	CONSTRUCCIONES: INTERVENCIÓN DE LA TESORERÍA MPAL. PARA PAGAR ADEUDOS POR COOPERACIÓN DE PARTICULARES DE DRENAJE Y PAVIMENTACIÓN.
616	12	1964	CONSTRUCCIONES: ARREGLO DE PAVIMENTOS Y CALLES.

ÍNDICES

CAJA		EXPEDIENTE	AÑO	DESCRIPCIÓN
617	1	1964	CONSTRUCCIONES: INVITACIÓN AL C GOBERNADOR CONSTITUCIONAL DE MICHOACÁN, LIC. AGUSTÍN ARRIAGA RIVERA, A LA CEREMONIA PARA LA COLOCACIÓN DE LA PRIMERA PIEDRA DEL NUEVO MERCADO REVOLUCIÓN.	
618	7	1964	ACCIÓN CÍVICA: VISITA DEL C. PRESIDENTE DE LA REPÚBLICA ADOLFO LÓPEZ MATEOS.	
619	12	1964	CONSTRUCCIONES: VARIOS. OBRAS PÚBLICAS Y SERVICIOS MATERIALES.	
620	2	1965	CONSTRUCCIONES: INVITACIÓN A LA CEREMONIA DE COLOCACIÓN DE LA PRIMERA PIEDRA DEL MERCADO INDEPENDENCIA.	
620	5	1965	MERCADOS: REMESAS HECHAS AL BANCO HIPOTECARIO URBANO Y DE OBRAS PÚBLICAS POR EL CRÉDITO CONDEDIDO PARA LA CONTRUCCION DE MERCADO REVOLUCIÓN. INAUGURADO EN SEPTIEMBRE DE 1965.	
620	30	1965	TENENCIAS: SANTIAGO UNDAMEO. CONSTRUCCIÓN DE POZO DE AGUA POTABLE Y CAMINO.	
621	13	1965	PERSONAL: EMPLEADOS DE LAS DIFERENTES DEPENDENCIAS MUNICIPALES.	
621	14	1965	CUERPO EDILICIO: EXPEDIENTE PARTICULAR DEL C. REGIDOR FRANCISCO VILLAGOMEZ.	
621	16	1965	CUERPO EDILICIO: EXPEDIENTE PARTICULAR DEL C. PRESIDENTE MUNICIPAL DE MORELIA.	
621	17	1965	CUERPO EDILICIO: EXPEDIENTE PARTICULAR DEL C. REGIDOR PORFIRIO PANTOJA.	
621	18	1965	CUERPO EDILICIO: EXPEDIENTE PARTICULAR DEL C. REGIDOR ÁNGEL DÍAZ.	
621	20	1965	CUERPO EDILICIO: EXPEDIENTE PARTICULAR DEL C. SECRETARIO PARTICULAR DEL H. AYUNTAMIENTO, JOSÉ GUADALUPE ESPÍTA.	
621	21	1965	CUERPO EDILICIO: EXPEDIENTE PARTICULAR DEL C. REGIDOR JUAN GUZMÁN.	

<u>ÍNDICES</u>			
CAJA	EXPEDIENTE	AÑO	DESCRIPCIÓN

621	22	1965	CUERPO EDILICIO: EXPEDIENTE PARTICULAR DEL C. REGIDOR JUAN ALZATE
621	23	1965	CUERPO EDILICIO: EXPEDIENTE PARTICULAR DEL C. REGIDOR Y SÍNDICO ADRIÁN RODRÍGUEZ.
622	1	1965	CUERPO EDILICIO: EXPEDIENTE PARTICULAR DEL C. REGIDOR ANTONIO CHÁVEZ SAMANO.
623	2	1965	INFORMES: EL QUE RINDE EL C. PRESIDENTE MUNICIPAL FERNANDO OCHOA PONCE.
623	3	1965	SERVICIOS PÚBLICOS: AGUAS. JUNTA DE AGUAS Y SANEAMIENTO.
626	4	1965	SERVICIOS PÚBLICOS: ALUMBRADO PÚBLICO. OFERTAS Y MOVIMIENTO DE MATERIAL ELÉCTRICO.
626	5	1965	SERVICIOS PÚBLICOS: LÍNEAS Y LÁMPARAS EN LAS COLONIAS.
626	6	1965	SERVICIOS PÚBLICOS: ALUMBRADO, ADEUDO CON LA COMPAÑÍA DE ELECTRICIDAD.
626	7	1965	SERVICIOS PÚBLICOS: ALUMBRADO, ILUMINACIÓN DE LA CIUDAD.
626	20	1965	EDUCACIÓN: MOBILIARIO PARA LAS ESCUELAS.
626	22	1965	EDUCACIÓN: CONSTRUCCIÓN DE EDIFICIOS ESCOLARES.
626	23	1965	ALUMBRADO PÚBLICO: SOLICITUD DE VECINOS DE LA COLONIA VASCO DE QUIROGA. 3 PLASOS DE LA COLONIA FELICITAS DEL RÍO, DE AMPLIACIÓN DE LA RED ELÉCTRICA.
633	4	1965	REGISTRO CIVIL: MEJORAS AL PANTEÓN MUNICIPAL. VARIOS.
636	19	1965	INFORMES: INFORMES MUNICIPALES.
637	2	1965	CONSTRUCCIONES: INTERVENCIÓN DE LA TESORERÍA MPAL. PARA PAGAR ADEUDOS POR COOPERACIÓN DE PARTICULARES DE DRENAJE Y PAVIMENTACIÓN.
637	4	1965	ACCIÓN CÍVICA: OBRAS MATERIALES PARA EL BICENTENARIO DEL NATALICIO DE DON JOSÉ MARÍA MORELOS.

ÍNDICES

CAJA		EXPEDIENTE	AÑO	DESCRIPCIÓN
637	9	1965	ACCIÓN CÍVICA: DOCUMENTOS RELACIONADOS CON EL BICENTENARIO DEL NATALICIO DE DON JOSÉ MARÍA MORELOS	
638	5	1965	MERCADOS: PRSUPUESTO PARA EL MERCADO HIDALGO.	
638	8	1965	MERCADOS: ACTA RELATIVA A LA OBRA EJECUTADA EN EL MERCADO REVOLUCIÓN.	
638	10	1965	CRÉDITOS: CONCEDIDOS POR EL BANCO HIPOTECARIO URBANO Y DE OBRAS PÚBLICAS PARA LA CONSTRUCCIÓN DEL NUEVO MERCADO REVOLUCIÓN.	
641	4	1966	CONSTRUCCIONES: RESIDENCIA DE LA JUNTA LOCAL DE CAMINOS.	
641	6	1966	ALUMBRADO PÚBLICO: GENERALIDADES.	
641	7	1966	INGENIERÍA: ALINEAMIENTO Y NOMENCLATURA	
642	7	1966	INFORMES: LOS RECIBIDOS DE LAS DIFERENTES DEPENDENCIAS DE ÉSTE AYUNTAMIENTO, PARA INTEGRAR EL DEL C. PRESIDENTE MUNICIPAL.	
642	8	1966	INFORMES: MATERIAL PARA INFORME.	
645	11	1966	MERCADOS: TODO LO RELACIONADO CON EL MERCADO REVOLUCIÓN.	
652	6	1967	CUERPO EDILICIO: EXPEDIENTE PARTICULAR DEL C. SECRETARIO PARTICULAR DEL H. AYUNTAMIENTO.	
652	7	1967	CUERPO EDILICIO: EXPEDIENTE PARTICULAR DEL C. PRESIDENTE MUNICIPAL DE MORELIA.	
652	9	1967	CUERPO EDILICIO: NOMBRAMIENTO DEL PERSONAL DEL H. AYUNTAMIENTO DE MORELIA.	
652	11	1967	ALUMBRADO PÚBLICO: ADEUDO CON LA COMPAÑÍA DE ELECTRICIDAD.	
653	3	1967	INFORMES: EL RENDIDO POR LAS OFICINAS DE ÉSTE AYUNTAMIENTO.	

ÍNDICES

CAJA		EXPEDIENTE	AÑO	DESCRIPCIÓN
653	19	1967	MERCADOS: CONVENIO. COLOCCIÓN DE PUESTOS METÁLICOS EN EL MERCADO INDEPENDENCIA.	
656	2	1967	SESIÓN DE CABILDO: ADQUISICIÓN DE UN LOTE EN LA TENENCIA DE TIRIPETÍO, PARA LA CONSTRUCCIÓN DE UNA ESCUELA.	
657	14	1967	CONSTRUCCIONES: JUNTA DE MEJORAMIENTO MORAL, CÍVICO Y MATERIAL DE MORELIA.	
663	1	1968	ALUMBRADO PÚBLICO: ACTAS DE ENTREGA DE LUZ MERCURIAL EN LA COLONIA VENTURA PUENTE Y CHAPULTEPEC. 3 PLANOS DE LA RED DE ALUMBRADO.	
665	3, 4	1968	INFORMES: TODO LO RELACIONADO CON EL INFORME DEL C. PRSIDENTE MUNICIPAL, ALFONSO MARTÍNEZ SERRANO.	
665	7	1968	CONSTRUCCIONES: JUNTA DE MEJORAMIENTO MORAL, CÍVICO Y MATERIAL DE MORELIA.	
666	1	1968	CUERPO EDILICIO: NOMBRAMIENTO DEL PERSONAL DEL H. AYUNTAMIENTO DE MORELIA.	
666	2	1968	CUERPO EDILICIO: PERSONAL. VARIOS.	
670	3	1969	SERVICIOS PÚBLICOS: AGUAS. GENERALIDADES. CROQUIS DE TERRENOS DE RIEGO A DAR DE BAJA POR PASAR A ZONA URBANA, COLONIA CHAPULTEPEC SUR.	
670	4	1969	INGENIERÍA: ENTUBAMIENTO DEL RÍO CHIQUITO	
670	5	1969	ALUMBRADO PÚBLICO: ADEUDO CON LA COMPAÑÍA DE ELECTRICIDAD.	
670	7	1969	SERVICIOS PÚBLICOS: CONSTRUCCIÓN QUE OCUPA EL PALACIO MUNICIPAL.	
670	8, 9	1969	CONSTRUCCIONES: RECONSTRUCCIÓN DE LA PLAZUELA "RAFAEL CARRILLO"	
671	9	1969	CONSTRUCCIONES: PLANO DEL PROYECTO COLONIA DEL EMPLEADO.	

<u>ÍNDICES</u>			
CAJA	EXPEDIENTE	AÑO	DESCRIPCIÓN

671	10	1969	CONSTRUCCIONES: INTERVENCIÓN DE LA TESORERÍA MPAL. PARA PAGAR ADEUDOS POR COOPERACIÓN DE PARTICULARES DE DRENAJE Y PAVIMENTACIÓN.
671	11	1969	CONSTRUCCIONES: ENTUBAMIENTO DEL RÍO CHIQUITO.